



STRATEGIA DI SVILUPPO LOCALE 2023-2027

# La *cura* del BuonCibo Langhe-Roero per turismo, comunità e territorio

*Un cibo preparato con cura, che cura e si prende  
cura del territorio e delle comunità che lo abitano*

→ **APRILE 2024**

09 Bossolasco

11 Canale

16 Diano D'Alba



FEASR Fondo europeo agricolo per lo sviluppo rurale: L'Europa investe nelle zone rurali



REGIONE  
PIEMONTE



Sviluppo  
Rurale  
Piemonte  
2023-2027



PSR 2014-2022 Operazione 19.4.1 LEADER Attuazione Strategie di Sviluppo Locale (SSL)

The background features a light beige color with several overlapping geometric shapes: a teal circle at the top left, a light blue circle at the bottom left, a light blue diagonal band from the top right to the bottom left, and a white circle in the middle right.


**GENERALITÀ**

---

**01**

# NORMATIVA | Sviluppo Locale di Tipo Partecipativo


Complemento di Sviluppo Rurale (C.S.R.)  
Regione Piemonte 2023-2027 – Operazione SRG06  
DD 503 del 17/07/2023: Bando SSL GAL (scad. 16/10/2023)



Approvazione “Strategie di sviluppo locale di tipo partecipativo” (SSL) elaborate dai “Gruppi di azione locale” (GAL)  
DD 939 del 02/12/2023 (pubblicata su BURP del 07/12/2023)


Strumento previsto da REGOLAMENTO (UE) 2021/1060 del 24 giugno 2021 - Artt. 31-34  
«SVILUPPO LOCALE DI TIPO PARTECIPATIVO»

a) sia concentrato su **aree subregionali**;




TERRITORIO

b) sia guidato da **gruppi di azione locale**, composti dai rappresentanti degli interessi socio-economici pubblici e privati, nei quali nessun singolo gruppo di interesse controlli il processo decisionale;




SOCI E PARTECIPAZIONI

c) sia attuato mediante **strategie** in conformità dell’art. 32;



STRATEGIA DI SVILUPPO LOCALE - SSL

d) fornisca sostegno alle attività in rete, all’accessibilità, alle caratteristiche innovative del contesto locale e, se del caso, alla cooperazione con altri operatori territoriali.




APPROCCIO DI RETE – INTER/INTRA SETTORIALE


# NORMATIVA | SLTP e Strategia

REGOLAMENTO (UE) 2021/1060 del 24 giugno 2021 - Art. 32  
«SVILUPPO LOCALE DI TIPO PARTECIPATIVO»


- a) *l'area geografica e la popolazione interessate dalla strategia;*
- b) *il processo di coinvolgimento della comunità locale nello sviluppo della strategia;*
- c) *l'analisi delle esigenze di sviluppo e delle potenzialità dell'area;*
- d) *gli obiettivi della strategia, tra cui target finali misurabili per i risultati, e le relative azioni previste.*
- e) *le modalità di gestione, sorveglianza e valutazione, finalizzate a dimostrare la capacità del gruppo di azione locale di attuare la strategia*
- e) *un piano finanziario comprendente la dotazione prevista a carico di ciascun fondo nonché, se del caso, la dotazione prevista a carico del FEASR, e di ciascun programma interessato.*




ANIMAZIONE




FABBISOGNI – ANALISI SWOT



STRATEGIA



STRUMENTI



PIANO FINANZIARIO



# TERRITORIO | GAL della Regione Piemonte

## 14 GAL in Regione Piemonte

**Finalità:** attuare Leader, in coerenza con i PSL e le strategie di sviluppo locale dei rispettivi territori




I 14 GAL sono riuniti in **Asso Piemonte Leader**

L'associazione opera attraverso:

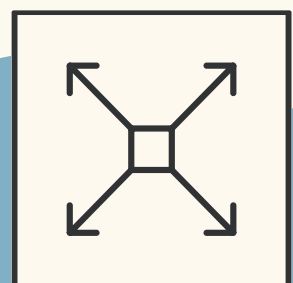
- l'Assemblea e il Consiglio Direttivo
- il supporto del Tavolo tecnico (n. 14 Direttori) e del Comitato Direttori (n.4 Direttori)



**808**  
Comuni



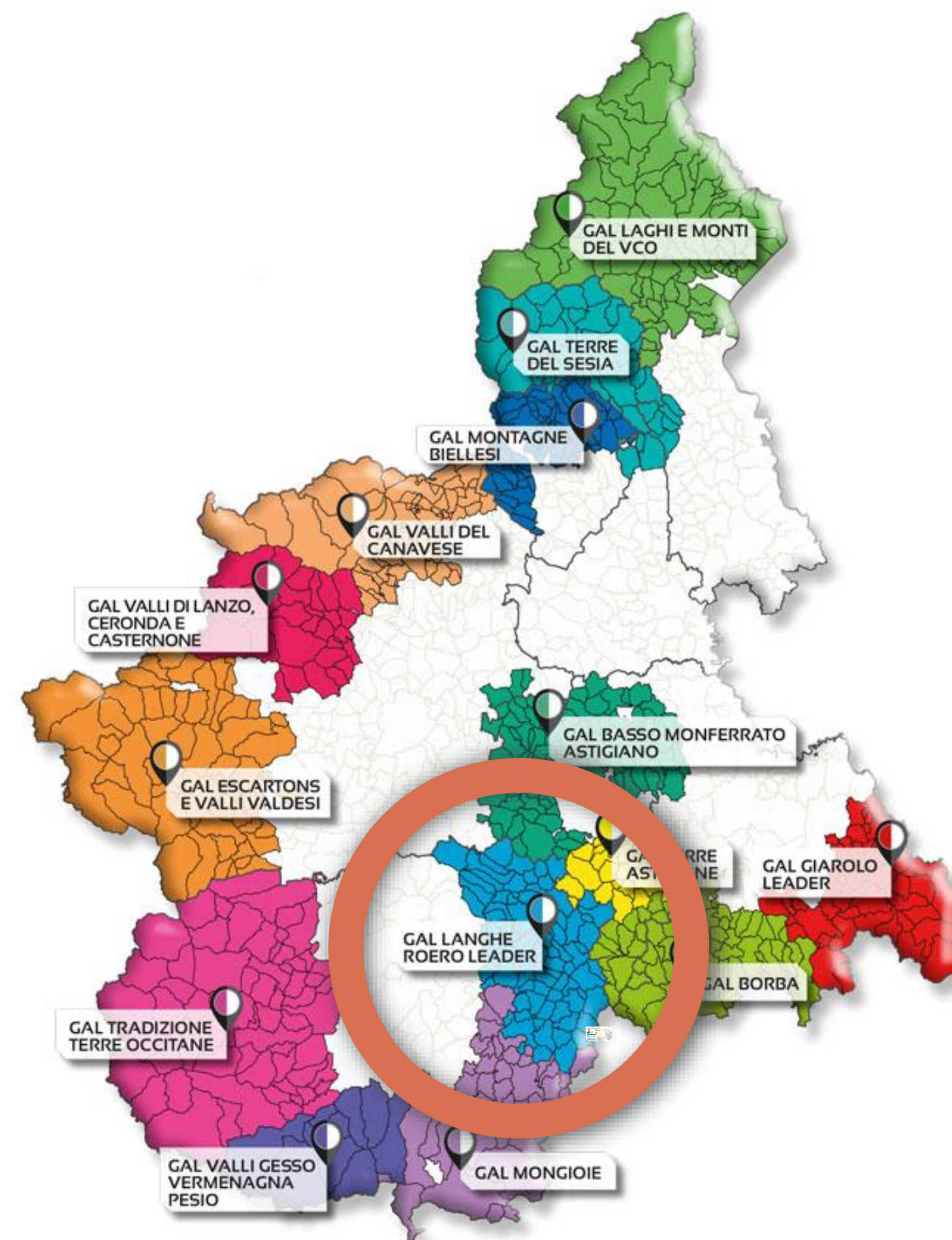
**1.259.924**  
Abitanti



**17.398**  
kmq

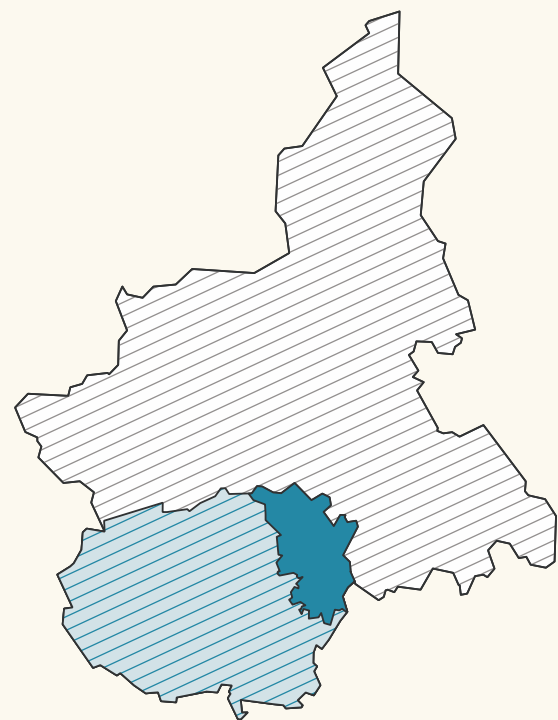


**51.400.000 €**  
di contributo Leader  
(a regime indicativamente entro giugno 2024)

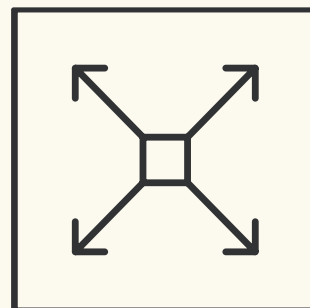




# TERRITORIO | GAL Langhe Roero Leader



I Comuni dell'area GAL rappresentando il 15,88% della superficie provinciale e il 4,31% di quella regionale



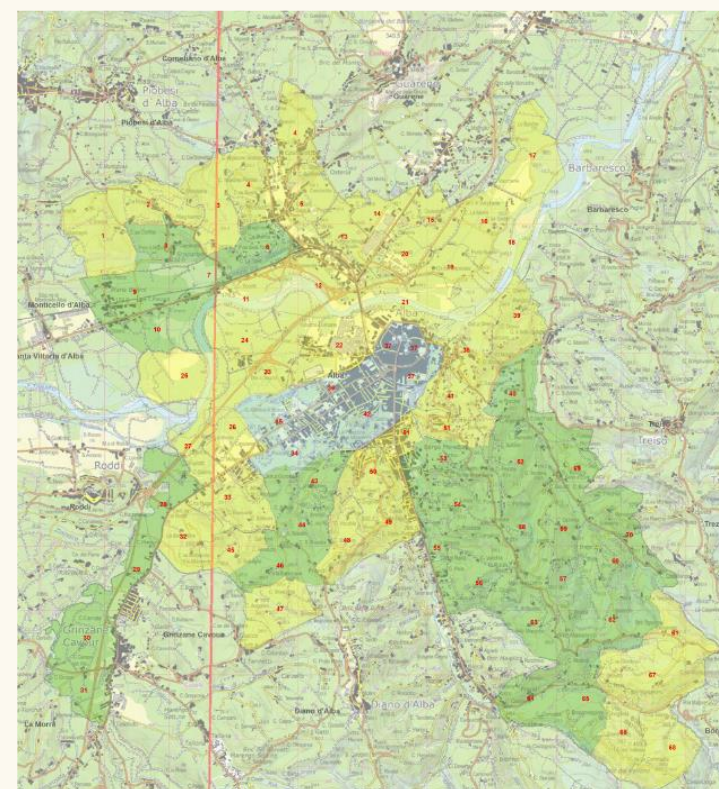
**SUPERFICIE**  
**1.095 km<sup>2</sup>**



**N° COMUNI**  
**82**

Area GAL	Numero comuni
Alta Langa	38
Langa del Barolo	15
Langa del Barbaresco	6
Roero	22 (+Sommariva del Bosco e Sanfrè)
Alba, eleggibile solo aree rurali (vedi cartina)	1
<b>Totale</b>	<b>82</b>

Zone GAL	Numero comuni	Superficie (kmq)	Superficie (%)
Zona C1	47	693,92	63,36 %
Zona C2	35	401,33	36,64%
<b>Totale</b>	<b>82</b>	<b>1,095.25</b>	





# TERRITORIO | Abitanti



N° ABITANTI  
**130.585**

di cui **117.964** C1 e **12.621** C2

Comune di Alba: eleggibile ai fini del Piano Finanziario per soli 7.000 abitanti.

Altri Comuni: eleggibili per l'intera popolazione avendo ciascuno meno di 7.000 abitanti.

Rappresenta:

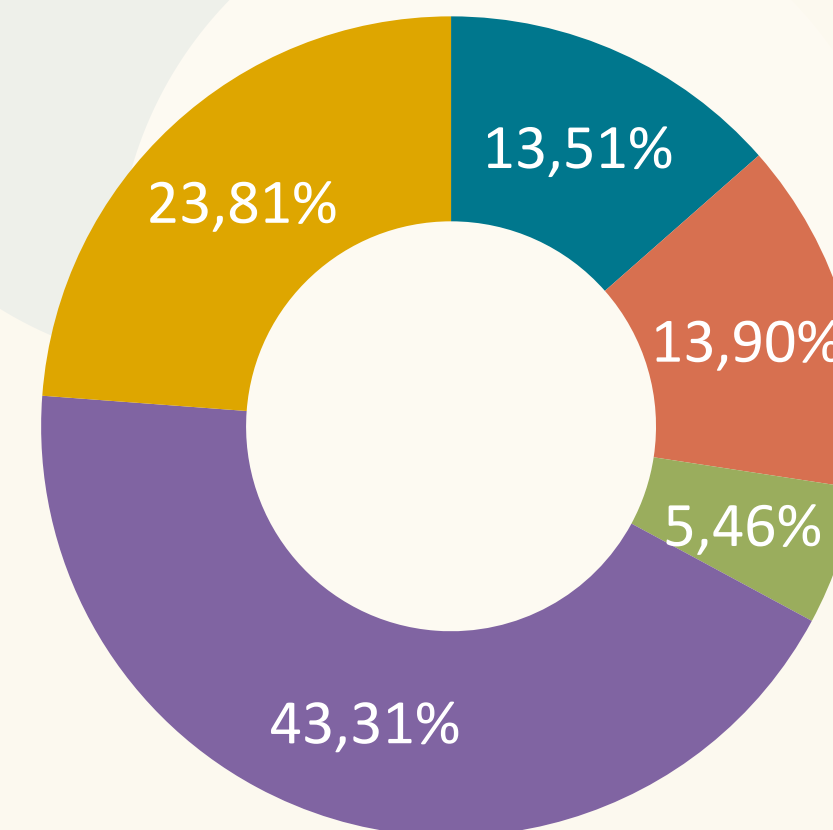
- il 3,08% della popolazione del Piemonte (4.240.700 abitanti);
- il 22,48% della popolazione della provincia di Cuneo (580.789 abitanti).

Densità: 119,23, di cui 170 C1 e 31,45 C2

Zone GAL	Numero Abitanti (popolazione residente)	Distribuzione abitanti	Densità (ab/kmq)
Zona C1	117.964	90,34%	170
Zona C2	12.621	9,66%	31,45
<b>Totale</b>	<b>130.585</b>		<b>119,23</b>

## ABITANTI


- Alta langa
- Langa del Barolo
- Langa del Barbaresco
- Roero
- Alba




Area GAL	Popolazione	Popolazione (%)
Alta Langa	17.648	13,51%
Langa del Barolo	18.151	13,90%
Langa del Barbaresco	7.129	5,46%
Roero	56.562	43,31%
Alba	31.095	23,81%
<b>Totale</b>	<b>130.585</b>	

# SOCI E PARTECIPAZIONI


## GAL Langhe Roero Leader oggi



N° SOCI  
TOTALE  
**55**



N° SOCI  
PUBBLICI  
**37**



N° SOCI  
PRIVATI  
**18**

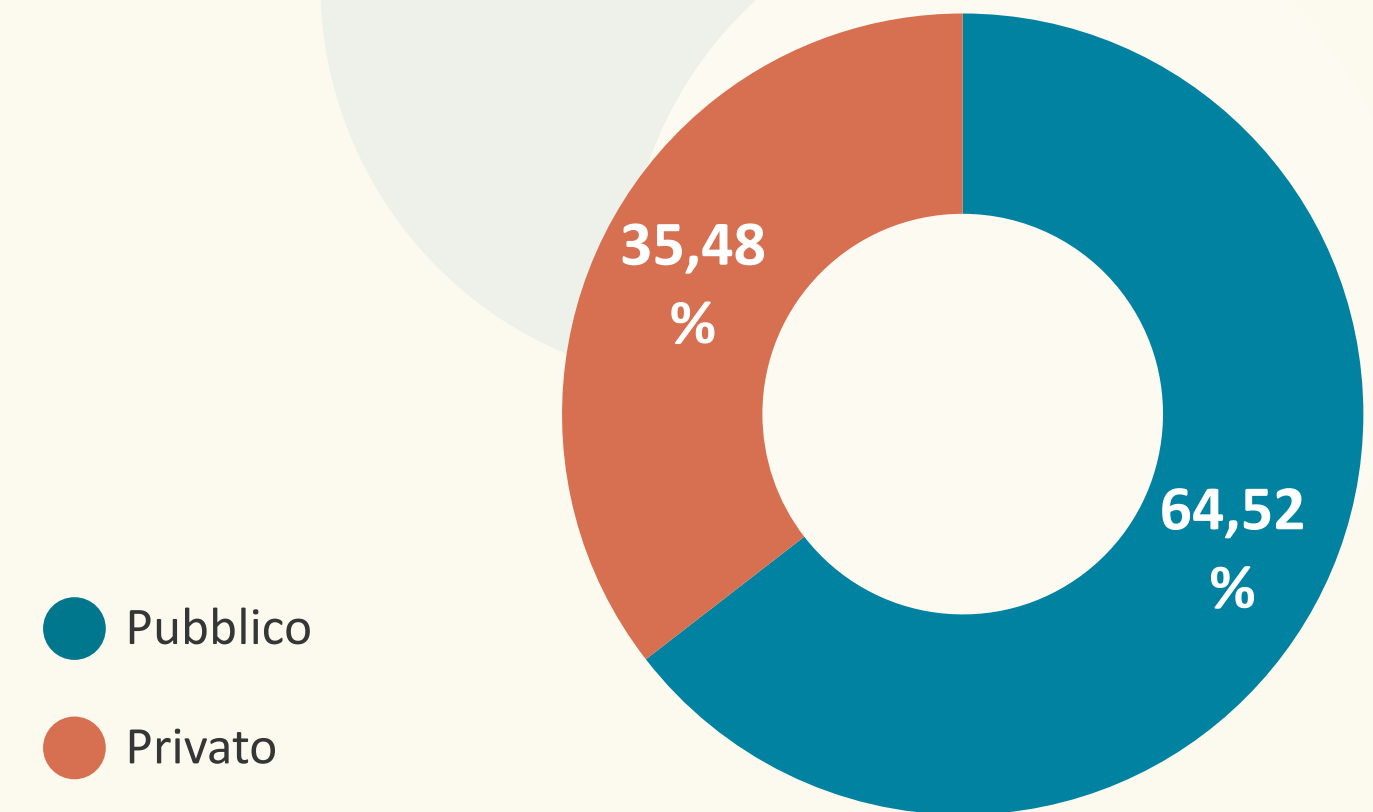
## GAL Langhe Roero Leader a regime

A seguito delle modifiche del partenariato, la compagine sociale verrà così aggiornata:

**+2 Comuni singoli** (Sommariva del Bosco e Sanfrè)

**+2 enti privati** (Banca d'Alba credito cooperativo sc e Consulta Persone in Difficoltà)

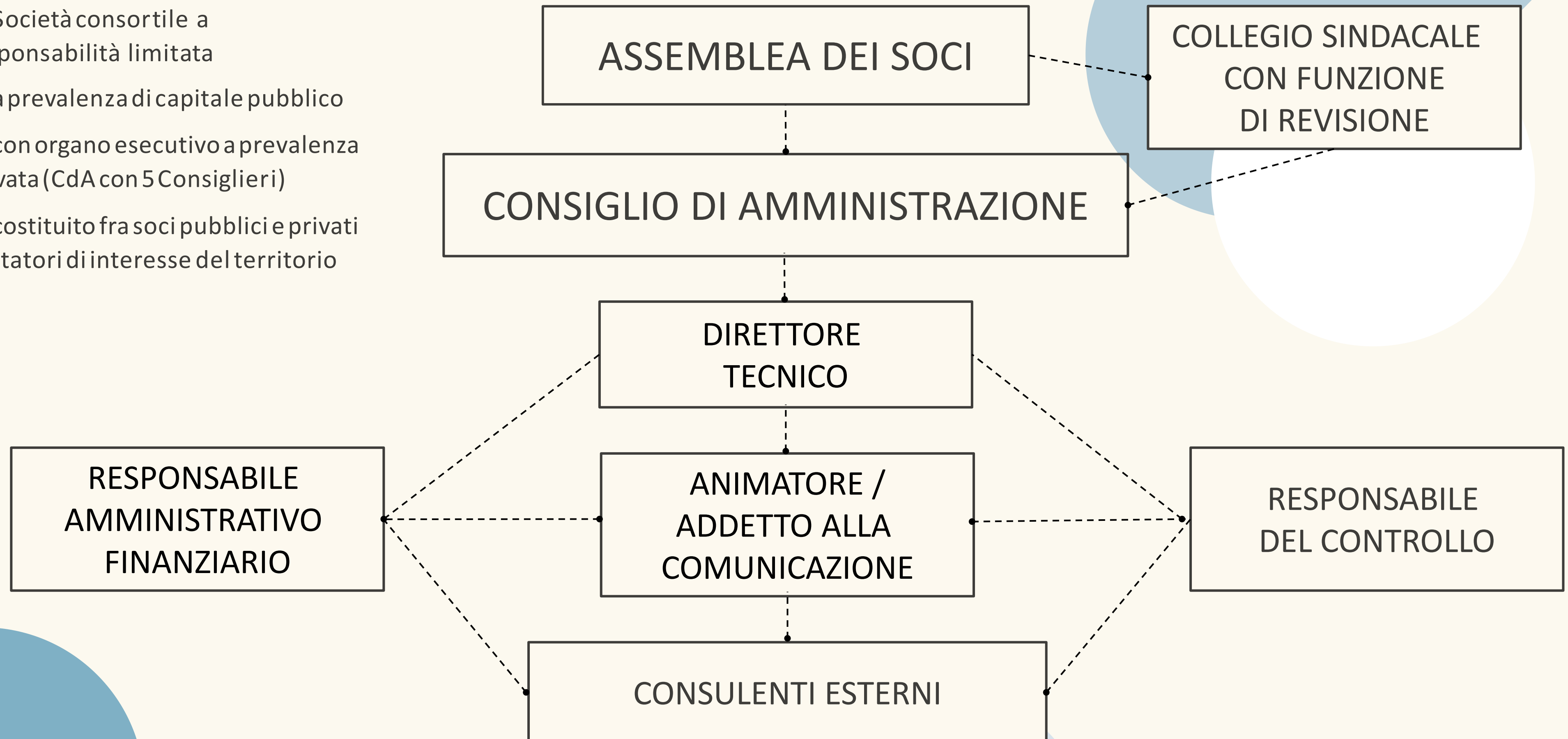
## PARTECIPAZIONI



Tipologia soci	Numero	Quota
Unioni di Comuni	2	36,8663%
Comuni aderenti in forma singola	33	17,9794%
Altri enti pubblici o parapubblici	2	9,6774%
Enti privati	18	35,4839%
<b>Totale</b>	<b>55</b>	

# GOVERNANCE

- Società consortile a responsabilità limitata
- a prevalenza di capitale pubblico
- con organo esecutivo a prevalenza privata (CdA con 5 Consiglieri)
- costituito fra soci pubblici e privati portatori di interesse del territorio





RISULTATI 2014-2022

---

02

# RISULTATI | Programmazione 2014-2022



CONTRIBUTO  
AZIENDE ED ENTI

9.139.062 €

83,38%

CONTRIBUTO  
REGIA GAL

1.821.784 €

16,62%

CONTRIBUTO  
TOTALE

10.960.846 €

100,00%



INVESTIMENTO  
AZIENDE ED ENTI

19.161.663 €

INVESTIMENTO  
REGIA GAL

1.859.776 €

INVESTIMENTO  
COMPLESSIVO

21.021.439 €



# RISULTATI | Programmazione 2014-2022

## → BANDI E DOMANDE

**13 BANDI**

**18 OPERAZIONI**

7 FILIERE

1 RECUPERO ARCHITETTONICO

1 CREAZIONE D'IMPRESA

1 ASSOCIAZIONE FONDIARIA

1 FORESTALE

2 TURISMO, 4 NUOVI SCENARI

1 ITINERARI PER FAMIGLIE

**350 DOMANDE RICEVUTE**

**297 DOMANDE FINANZIATE** (20 in corso)

**37 DOMANDE NON AMMESSE**

**16 RINUNCE E REVOCHE**

## → BENEFICIARI

**ENTI  
PUBBLICI**

**43** DOMANDE AMMESSE,  
80 ENTI COINVOLTI (LINEE GUIDA  
AL RECUPERO ARCHITETTONICO  
RECEPITE DA **40** COMUNI)

**SOGGETTI  
PRIVATI**

**251 IMPRESE**, DI CUI:

- **71** TURISTICHE
- **160** AGRICOLE / AGRITURISTICHE
- **3** FORESTALI
- **17** ARTIGIANE AGRO/ALIMENTARI

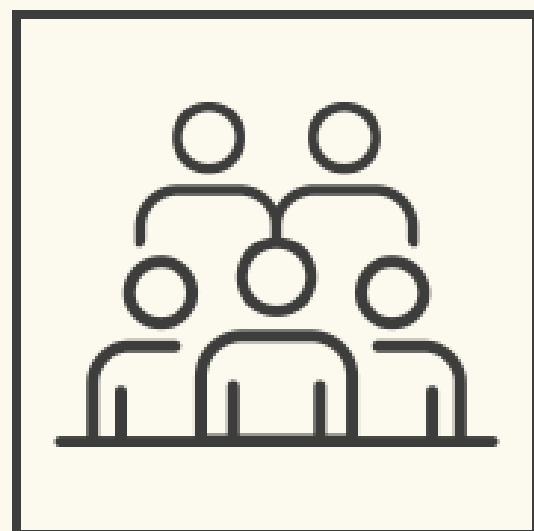
**3 ASSOCIAZIONI FONDIARIE**

**29 FILIERE**

**101** BENEFICIARI DIRETTI

**32** PARTECIPANTI INDIRETTI IN FILIERA

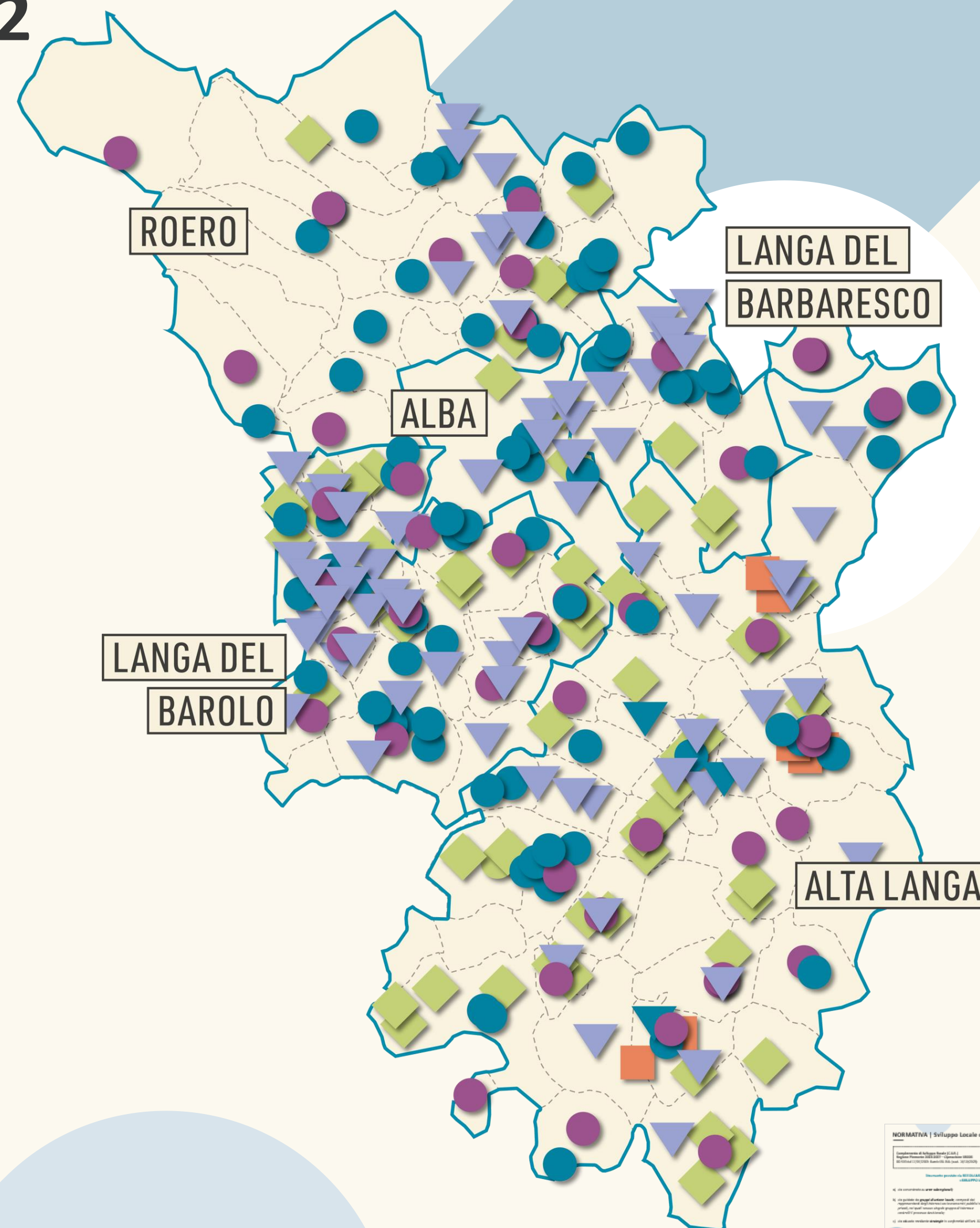
# RISULTATI | Programmazione 2014-2022



**TOTALE  
BENEFICIARI  
FINANZIATI**  
**297** (20 in corso)

## LEGENDA

- ◆ 411 – IMPRESE AGRICOLE
- 421 – IMPRESE DI TRASFORMAZIONE
- 642 / 621 – IMPRESE NON AGRICOLE
- ▼ 641 – AGRITURISMI
- ▼ 4311 – ASSOCIAZIONI FONDIARIE
- 861 – IMPRESE FORESTALI
- 764 / 752 – ENTI PUBBLICI



**NORMATIVA | Sviluppo Locale di Tipo Partecipativo**

Descrizione	Strumento
1. Iniziativa di tipo partecipativo	CONTRATTO DISTrettuale
2. Iniziativa di tipo partecipativo	CONTRATTO DISTrettuale
3. Iniziativa di tipo partecipativo	CONTRATTO DISTrettuale
4. Iniziativa di tipo partecipativo	CONTRATTO DISTrettuale
5. Iniziativa di tipo partecipativo	CONTRATTO DISTrettuale
6. Iniziativa di tipo partecipativo	CONTRATTO DISTrettuale
7. Iniziativa di tipo partecipativo	CONTRATTO DISTrettuale
8. Iniziativa di tipo partecipativo	CONTRATTO DISTrettuale
9. Iniziativa di tipo partecipativo	CONTRATTO DISTrettuale
10. Iniziativa di tipo partecipativo	CONTRATTO DISTrettuale



**PROGRAMMAZIONE  
2023-2027**

---

**03**





# ANIMAZIONE E CONCERTAZIONE | 4 GAL cuneesi

Cuneo, 31/05/2023

Risultati Programmazione 2014-2022





# ANIMAZIONE E CONCERTAZIONE | 4 GAL cuneesi

Cuneo, 07/06/2023


World Café su Prospettive 2023-2027

Produzione - Turismo - Foreste e Ambiente - Servizi






# ANIMAZIONE E CONCERTAZIONE | Questionario



MacBook Air

VERSÒ LA STRATEGIA DI SVILUPPO LOCALE  
DEI 4 GAL CUNEESEI

Compila il questionario per darci la tua visione e i tuoi suggerimenti su peculiarità e priorità di intervento per la Programmazione Leader 2023 - 2027. Hai tempo **fino al 15 settembre**. Affrettati!

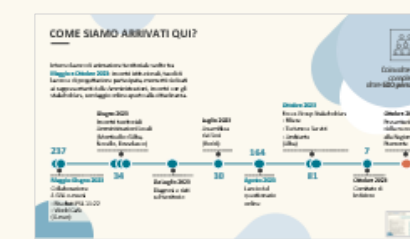


FEASR REGIONE PIEMONTE PSR GAL VALLI GESSO VERMENAGNA PESIO LEADER MONGIOIE

FEASR Fondo europeo agricolo per lo sviluppo rurale: L'Europa investe nelle zone rurali

## QUESTIONARIO

MacBook Air





# ANIMAZIONE E CONCERTAZIONE | Focus Group

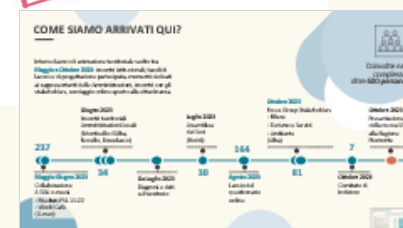
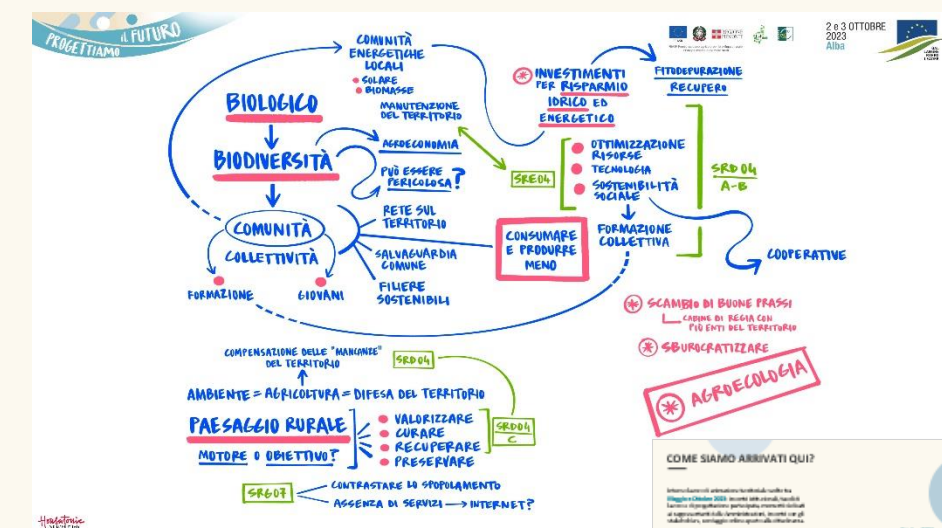
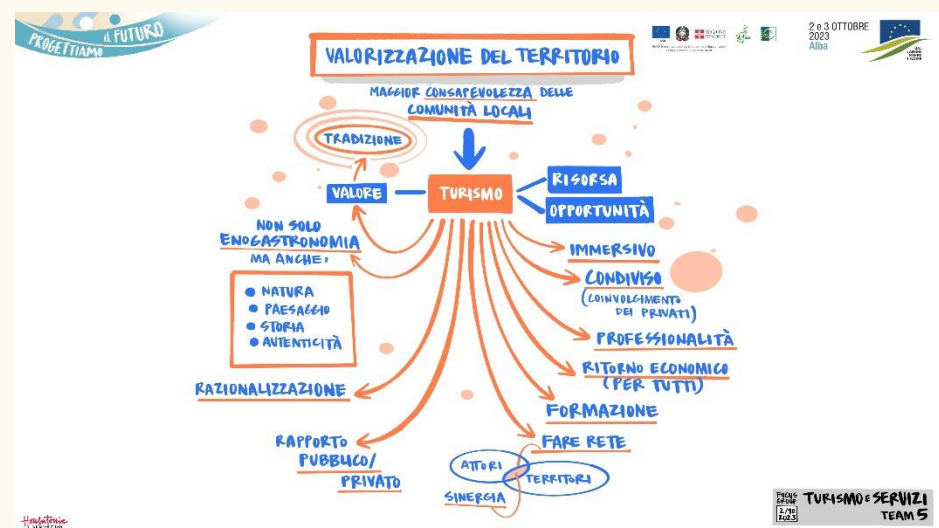
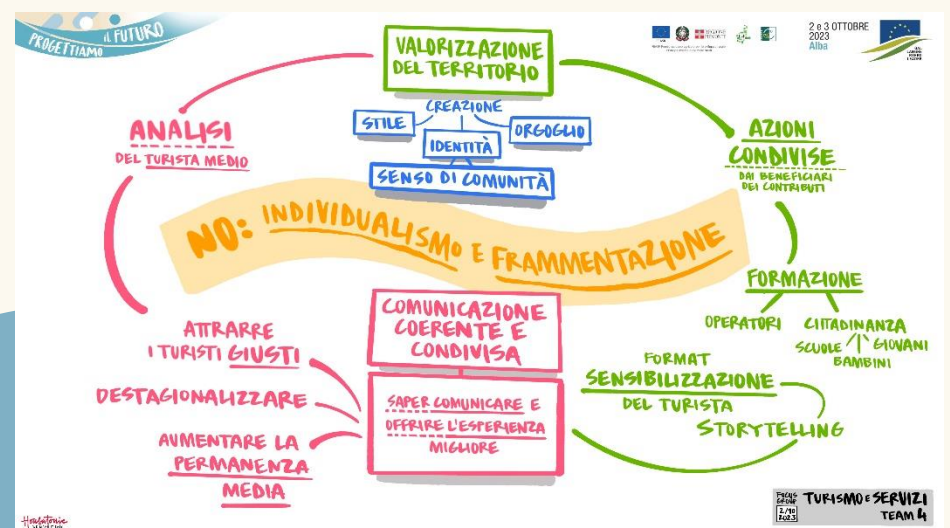
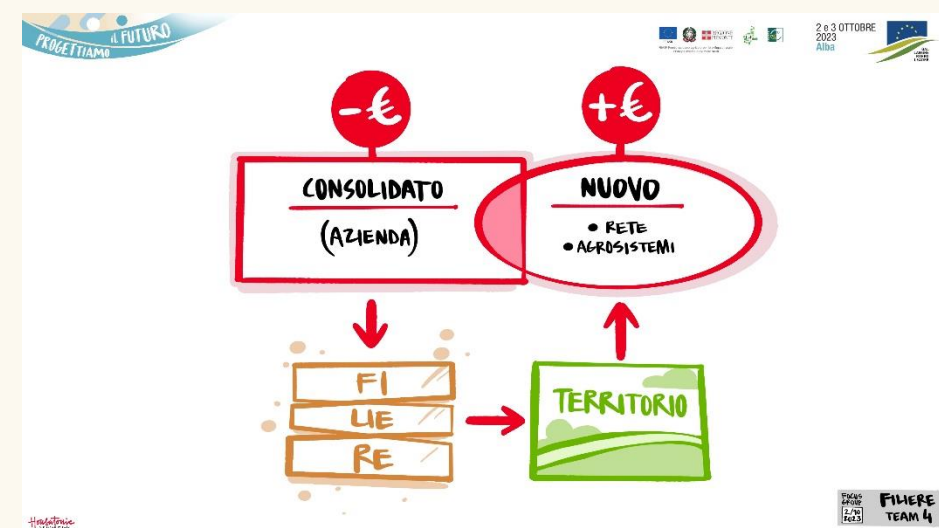
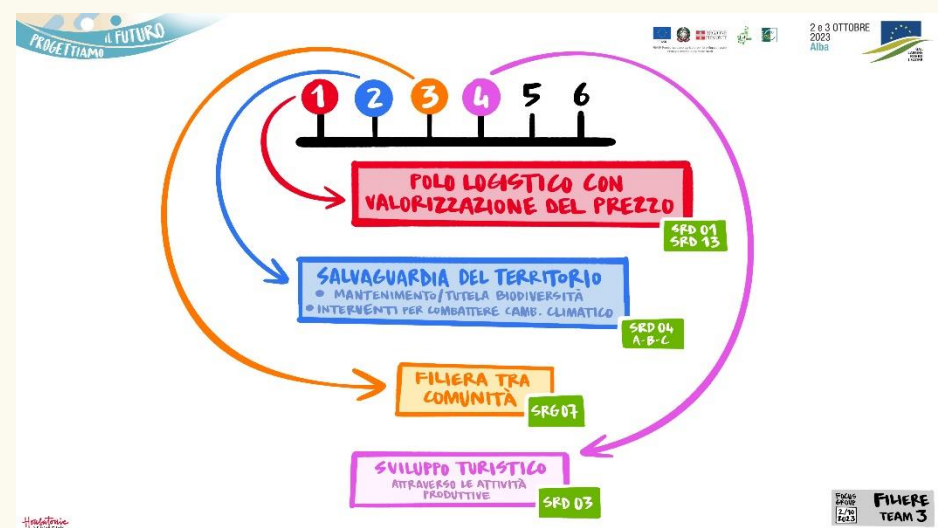
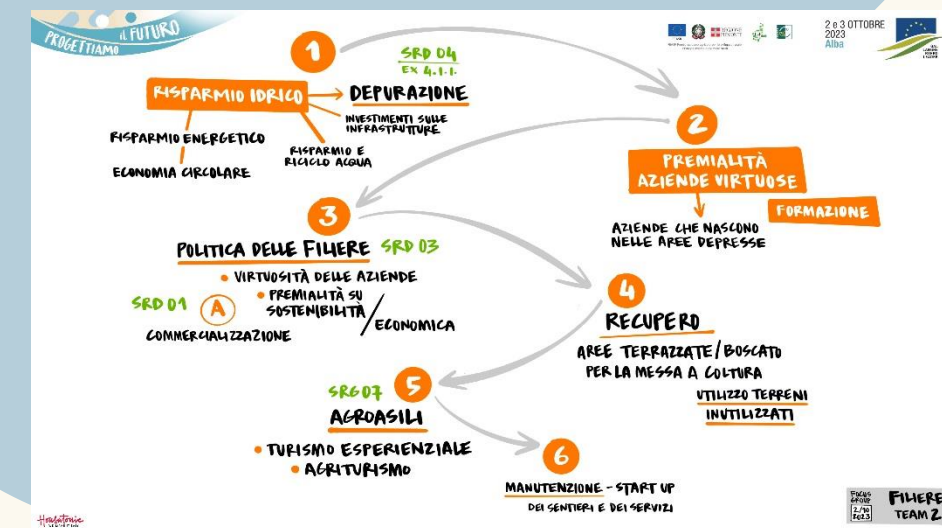
Alba, 02-03/10/2023 | Filiere - Turismo e Servizi - Ambiente





# ANIMAZIONE E CONCERTAZIONE | Focus Group

Nel corso dei 3 Focus Group tematici i partecipanti, suddivisi in 9 tavoli di lavoro, hanno proposto la propria formula per uno sviluppo locale sostenibile del territorio di Langhe-Roero

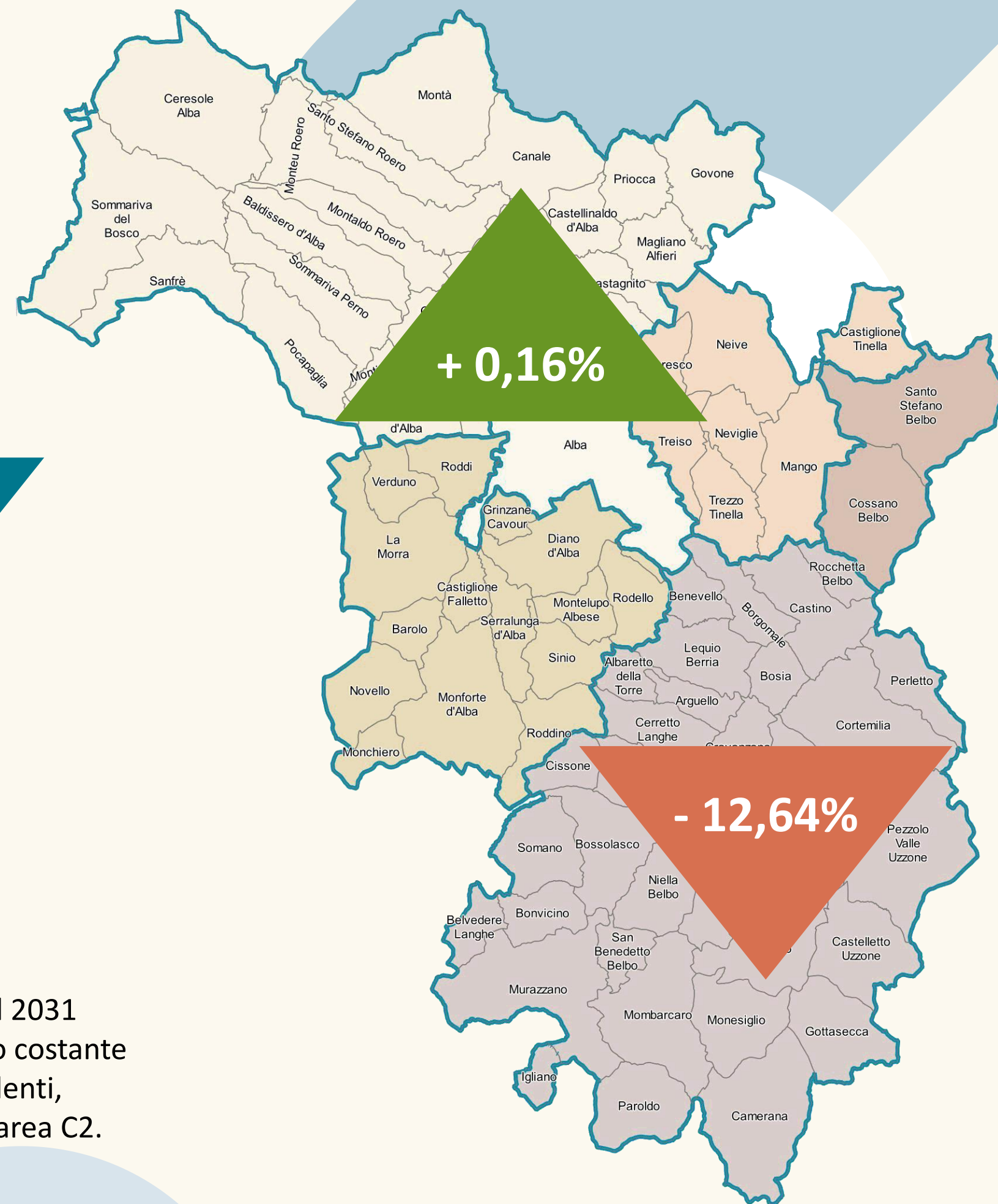
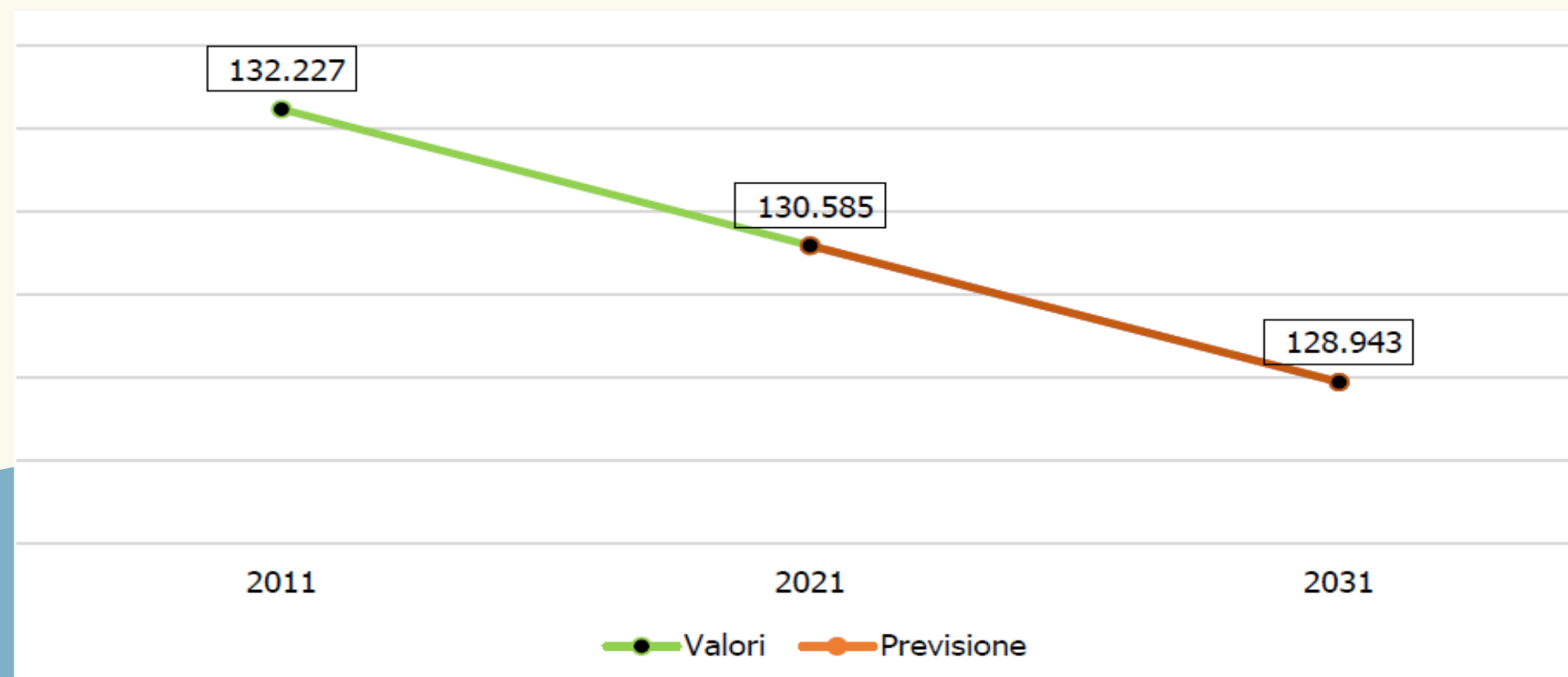




# ANALISI DI CONTESTO | Popolazione

## Decremento popolazione residente

Popolazione residente			
	2011	2021	Variazione % 2011-2021
Zona C1	117.780	117.964	0,16%
Zona C2	14.447	12.621	-12,64%
GAL	132.227	130.585	-1,24%



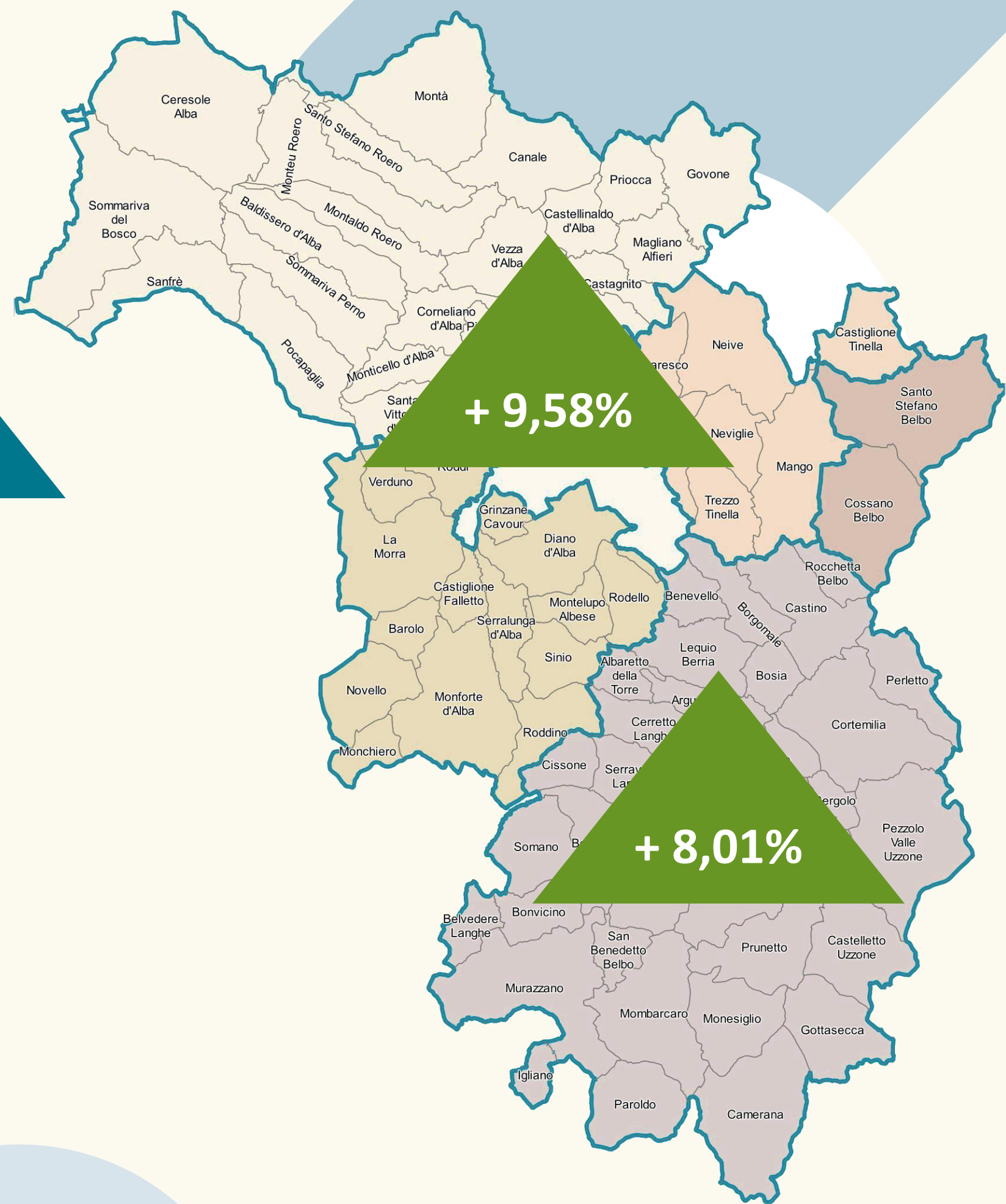

Le proiezioni al 2031 vedono un calo costante nel totale residenti, concentrati in area C2.

Fonte: dati ISTAT – Piemonte Statistica

# ANALISI DI CONTESTO | Popolazione

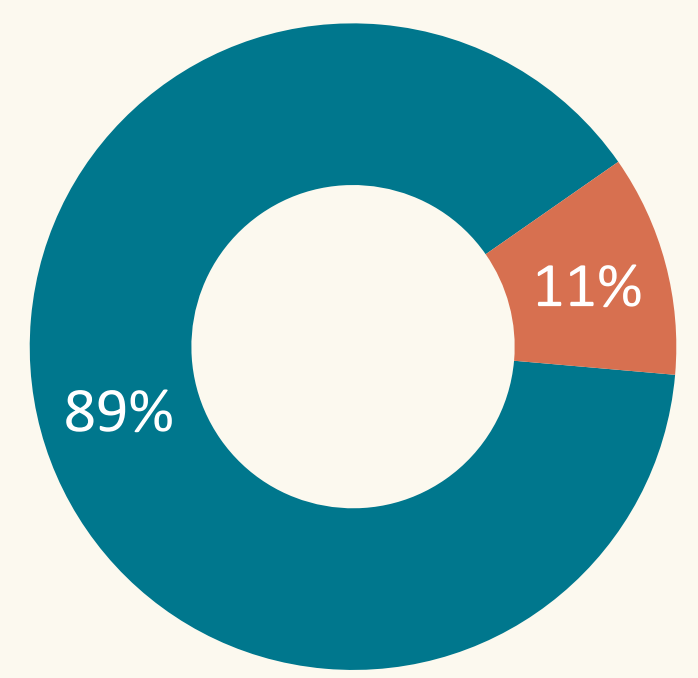
## Incremento popolazione straniera residente

Popolazione straniera			
	2011	2021	Variazione % 2011-2021
Zona C1	11.968	13.115	9,58%
Zona C2	1.248	1.348	8,01%
<b>GAL</b>	<b>13.216</b>	<b>14.463</b>	<b>9,44%</b>
	Residenti totali	Residenti stranieri	%
Zona C1	117.964	13.115	11,12%
Zona C2	12.621	1.348	10,68%
<b>GAL</b>	<b>130.585</b>	<b>14.463</b>	<b>11,08%</b>



### PERCENTUALE

- Residenti italiani
- Residenti stranieri

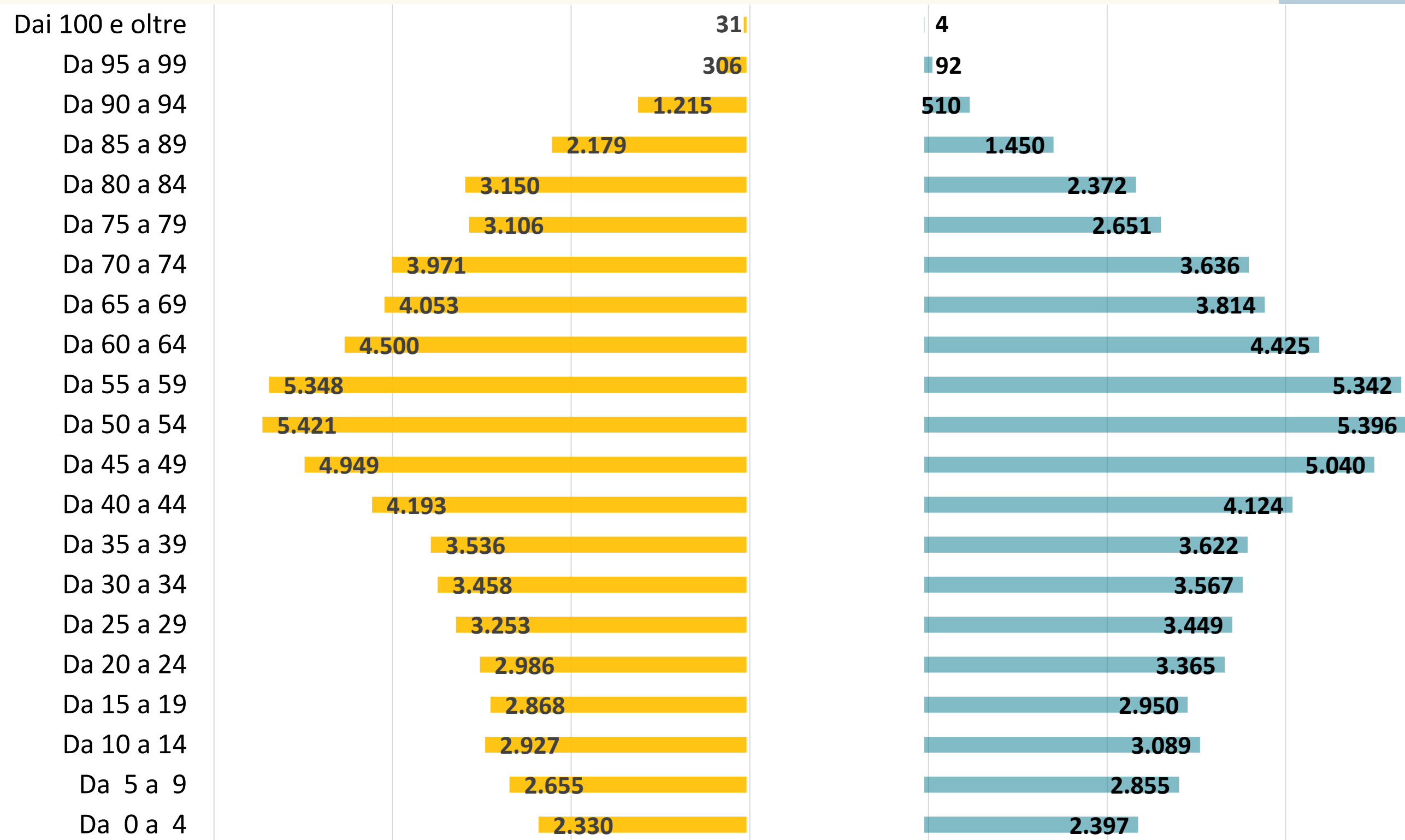


Fonte: dati ISTAT – Piemonte Statistica



# ANALISI DI CONTESTO | Popolazione

## Invecchiamento della popolazione Distribuzione per sesso ed età



Fonte: dati ISTAT – Piemonte Statistica

■ Femmine ■ Maschi

# ANALISI DI CONTESTO | Popolazione

Fonte:

## Invecchiamento della popolazione

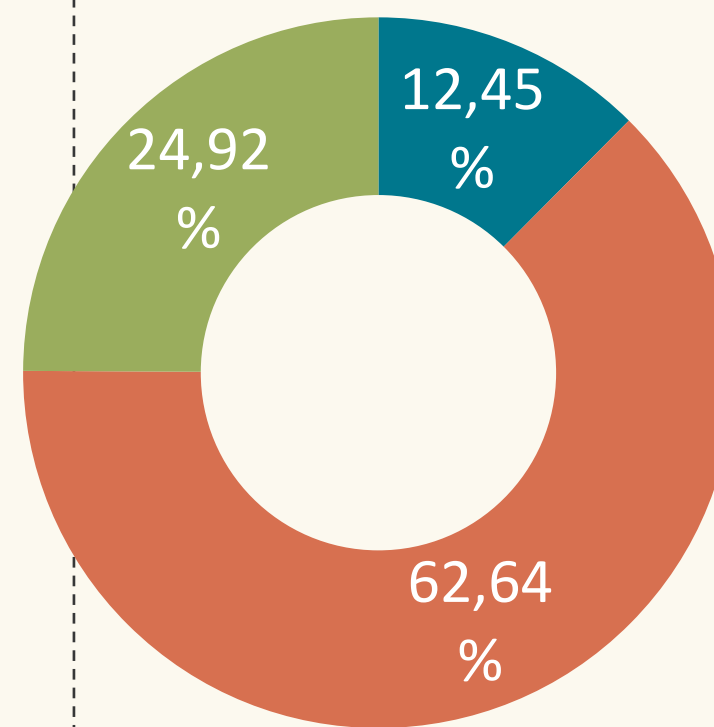
Struttura demografica per età			
2021	Popolazione < 15 anni (non attiva)	Popolazione 15 - 64 anni (attiva)	Popolazione ≥ 65 anni (non attiva)
Italia	12,89%	63,57%	23,54%
Piemonte	12,11%	61,87%	26,02%
Cuneo	13,11%	62,42%	24,47%
<b>GAL</b>	<b>12,45%</b>	<b>62,64%</b>	<b>24,92%</b>
<b>C1</b>	12,78	63,03	24,19
<b>C2</b>	9,31	58,97	31,72
	Popolazione < 15 anni (non attiva)	Popolazione 15 - 64 anni (attiva)	Popolazione ≥ 65 anni (non attiva)
2011	13,29%	63,87%	22,84%
2021	12,45%	62,64%	24,92%
Var %	-0,84%	-1,24%	2,08%

↑ >65 anni  
→ minore propensione alla spesa

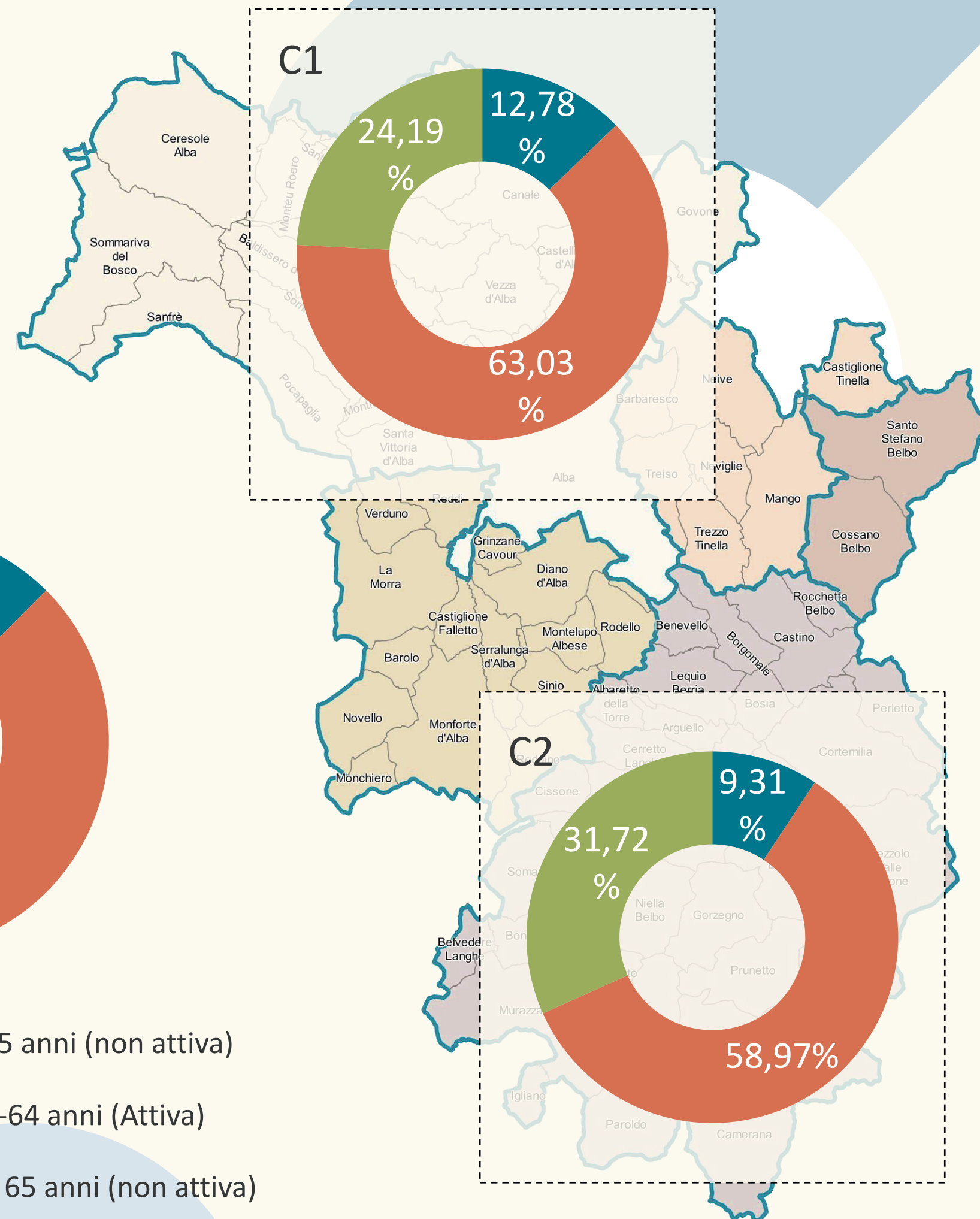
↓ <15 anni e 15-64 anni  
→ riduzione forza lavoro

Fonte: dati ISTAT – Piemonte Statistica

### AREA GAL



- Popolazione <15 anni (non attiva)
- Popolazione 15-64 anni (Attiva)
- Popolazione >= 65 anni (non attiva)



# ANALISI DI CONTESTO | Popolazione

## Invecchiamento della popolazione

Struttura demografica per età			
2021	Indice di vecchiaia (≥65/<15)	Indice di dipendenza (non attivi/attivi)	Età media
Italia	182,56%		45,9
Piemonte	214,78%		47,4
Cuneo	186,57%		46,2
GAL	200,21%	59,65%	48,6
C1	189,26	58,66%	
C2	340,68	69,57%	

↓

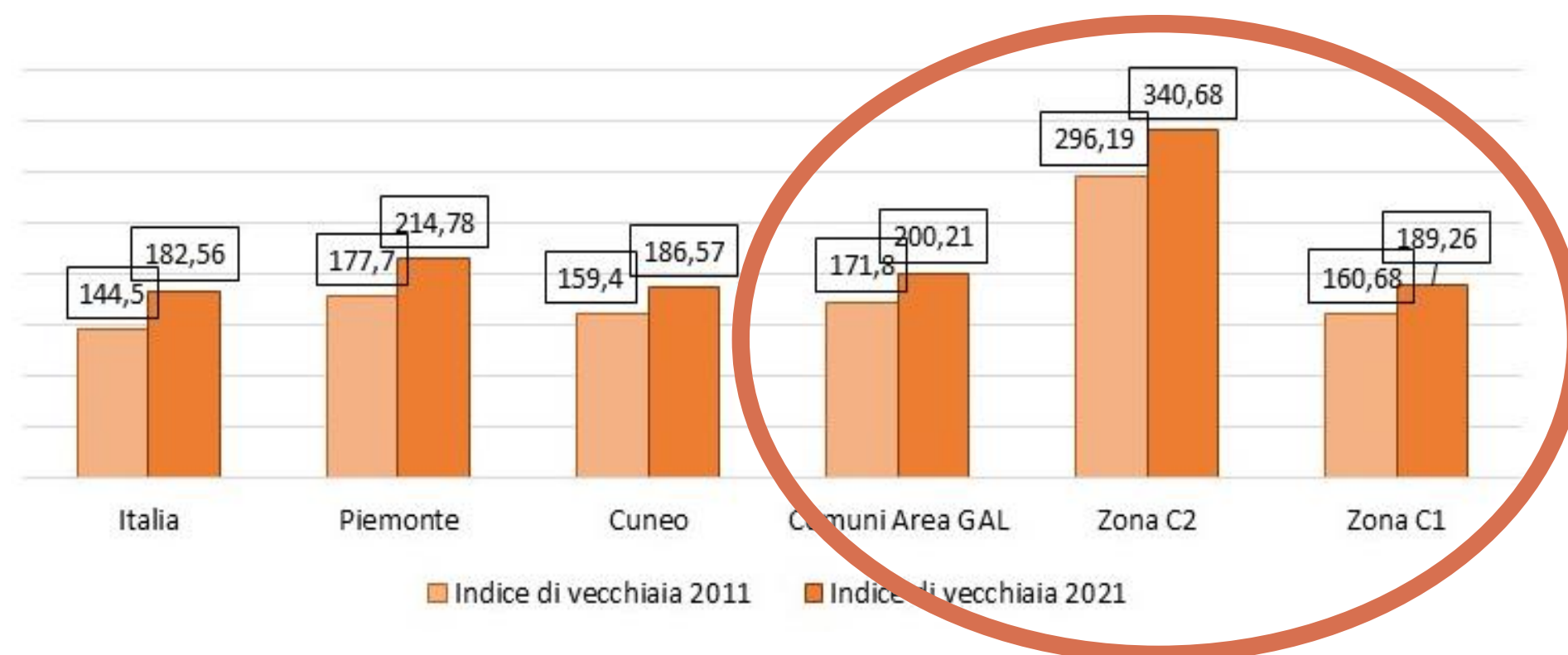
>100 → maggiore presenza di anziani rispetto ai giovanissimi  
In C2 gli ultra 65enni sono circa 3,5 volte i 14enni

↓

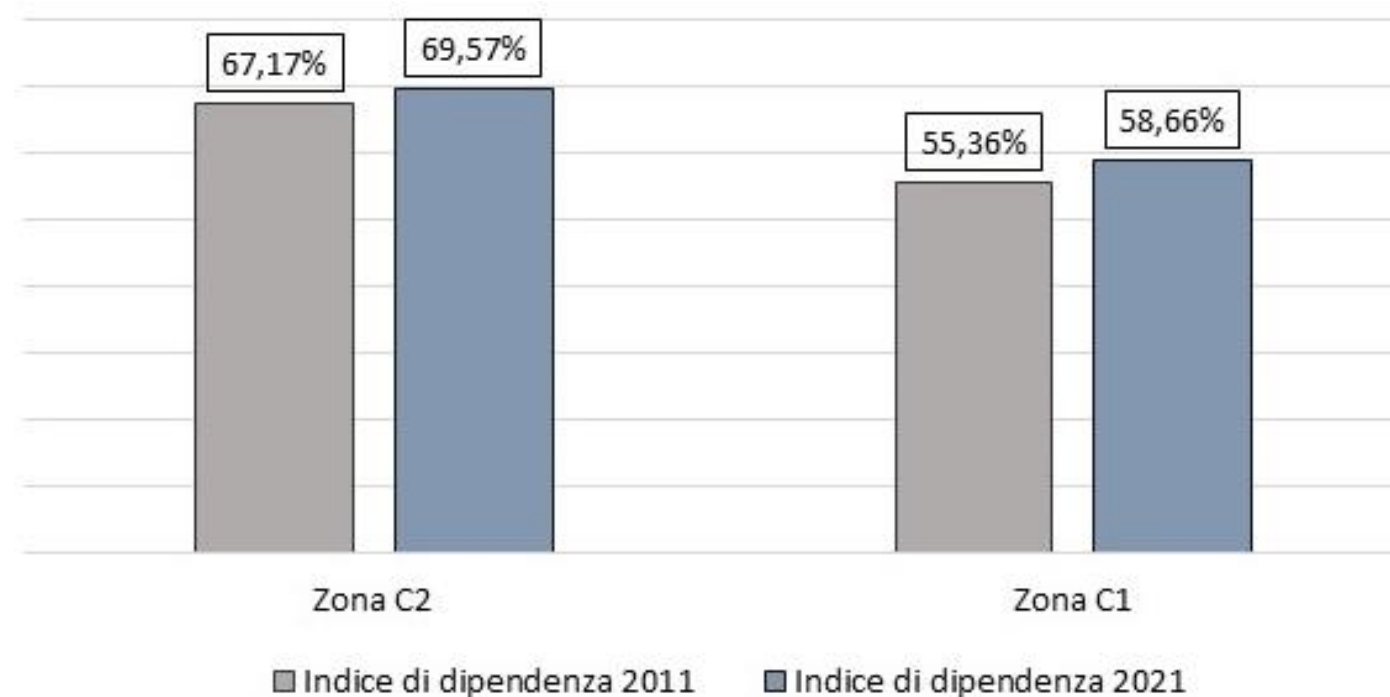
>50% → squilibrio generazionale (percentuale di popolazione improduttiva elevata rispetto a quella attiva)

Fonte: dati ISTAT – Piemonte Statistica

## Indice di vecchiaia



## Indice di dipendenza (o carico sociale)







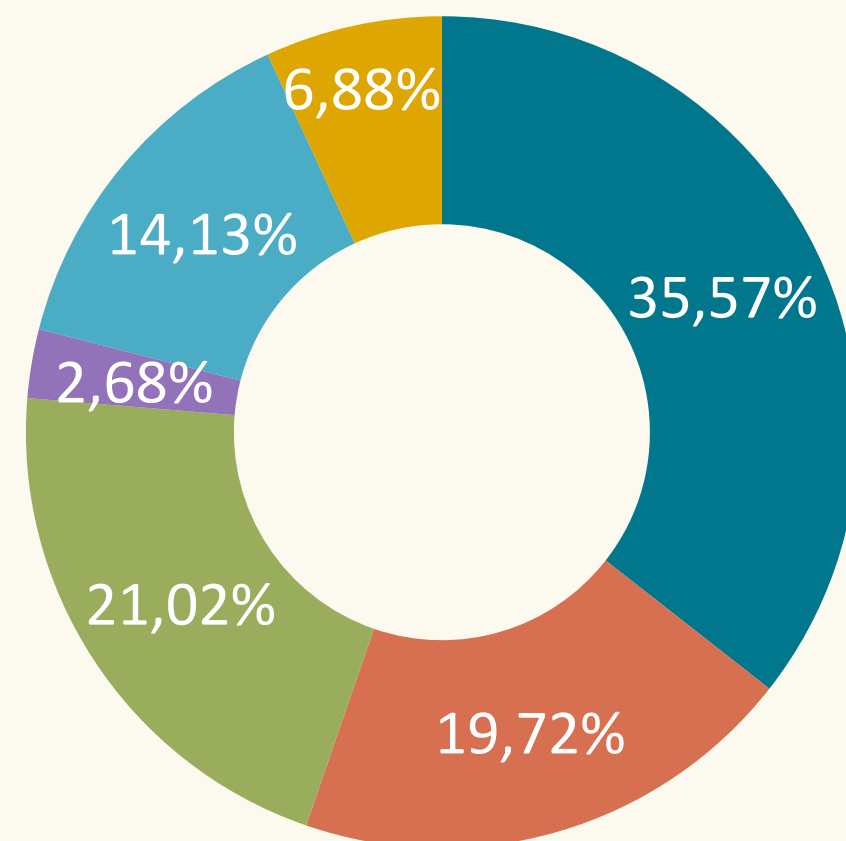
# ANALISI DI CONTESTO | Imprese

## Struttura produttiva: imprese

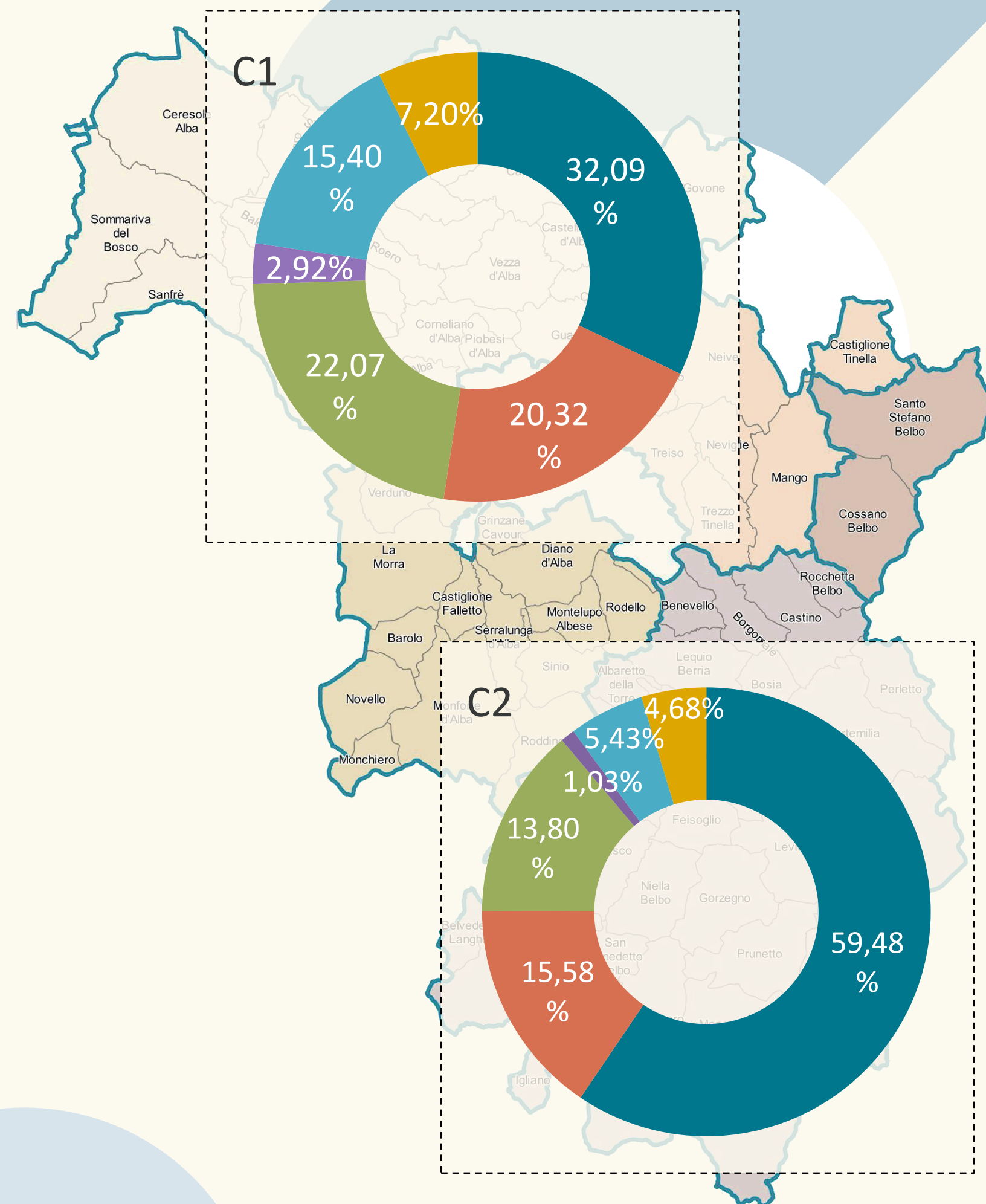
In termini di numero di imprese per settori, l'agricoltura è il settore principale, con peso diverso tra C1 e C2

### INCIDENZA IMPRESE AREA GAL

- Agricoltura
- Industria, manifattura, artigianato
- Commercio, alberghi, ristoranti
- Trasporto, comunicazione
- Servizi
- Altro



Fonte: dati CCIAA Cuneo





# ANALISI DI CONTESTO | Addetti

## Riduzione addetti

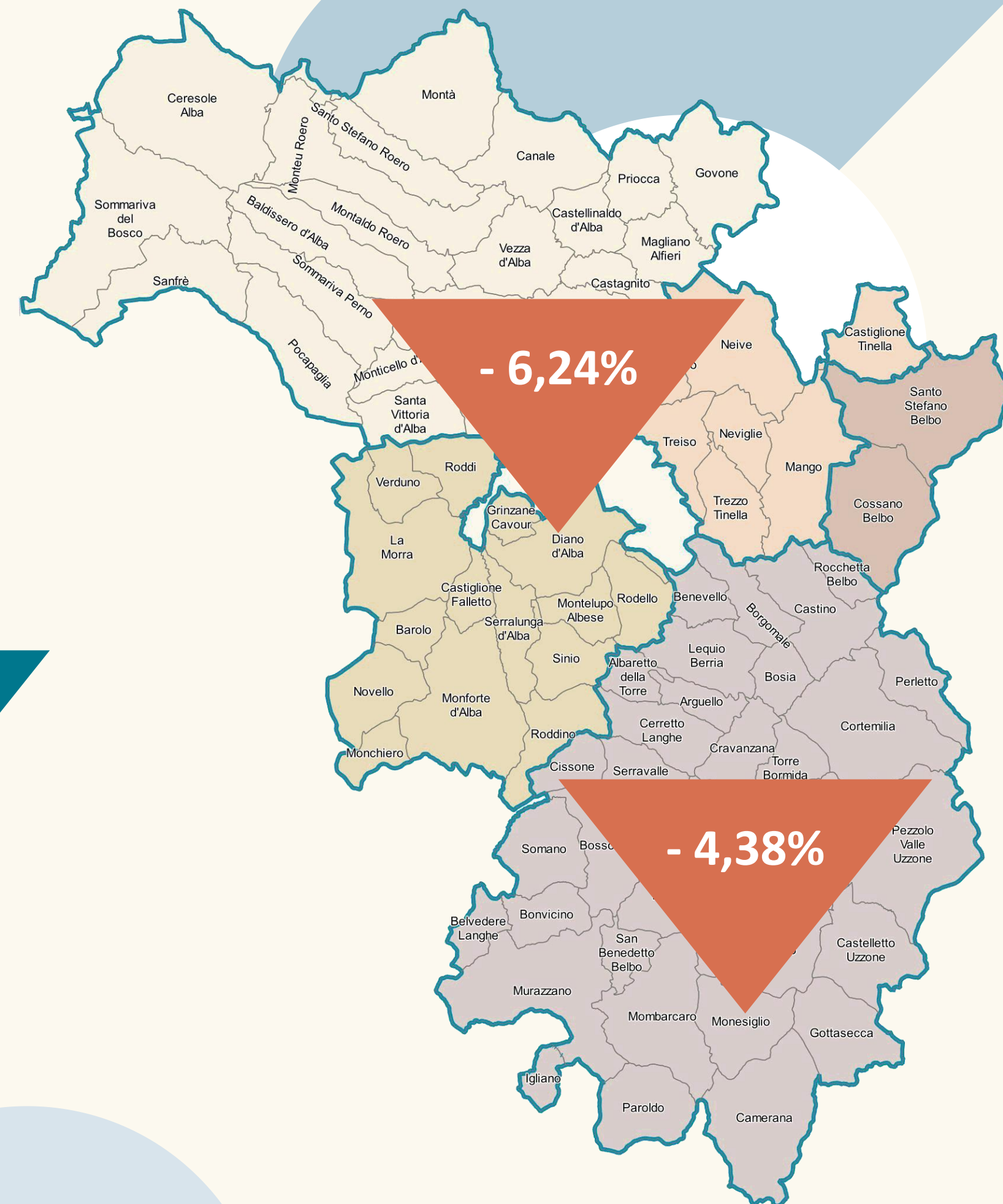
Territorio	Addetti					
	N° addetti		% n° addetti sul totale Area GAL		Var. n°	Var. %
	2011	2021	2011	2021		
<b>C1</b>	64.167	60.161	93,44%	93,32%	-4.006	-6,24%
<b>C2</b>	4.502	4.305	6,56%	6,68%	-197	-4,38%
<b>GAL</b>	68.669	<b>64.466</b>	100,00%	100,00%	<b>-4.203</b>	<b>-6,12%</b>

Tra il 2011 e il 2021 il numero di addetti sul territorio del GAL è sceso del 6%, corrispondente a 4.203 addetti in meno tra cui

- + 257 agricoltura
- 2.609 industria manifattura artigianato
- 4.915 commercio
- + 3.064 servizi e professioni

Il settore con codice ATECO G, I “Commercio, alberghi e ristoranti” ha complessivamente mantenuto l'assetto del numero di imprese presenti sul territorio, ma ha drasticamente ridotto il numero di addetti (da 19.332 a 14.417).

Fonte: dati CCIAA Cuneo



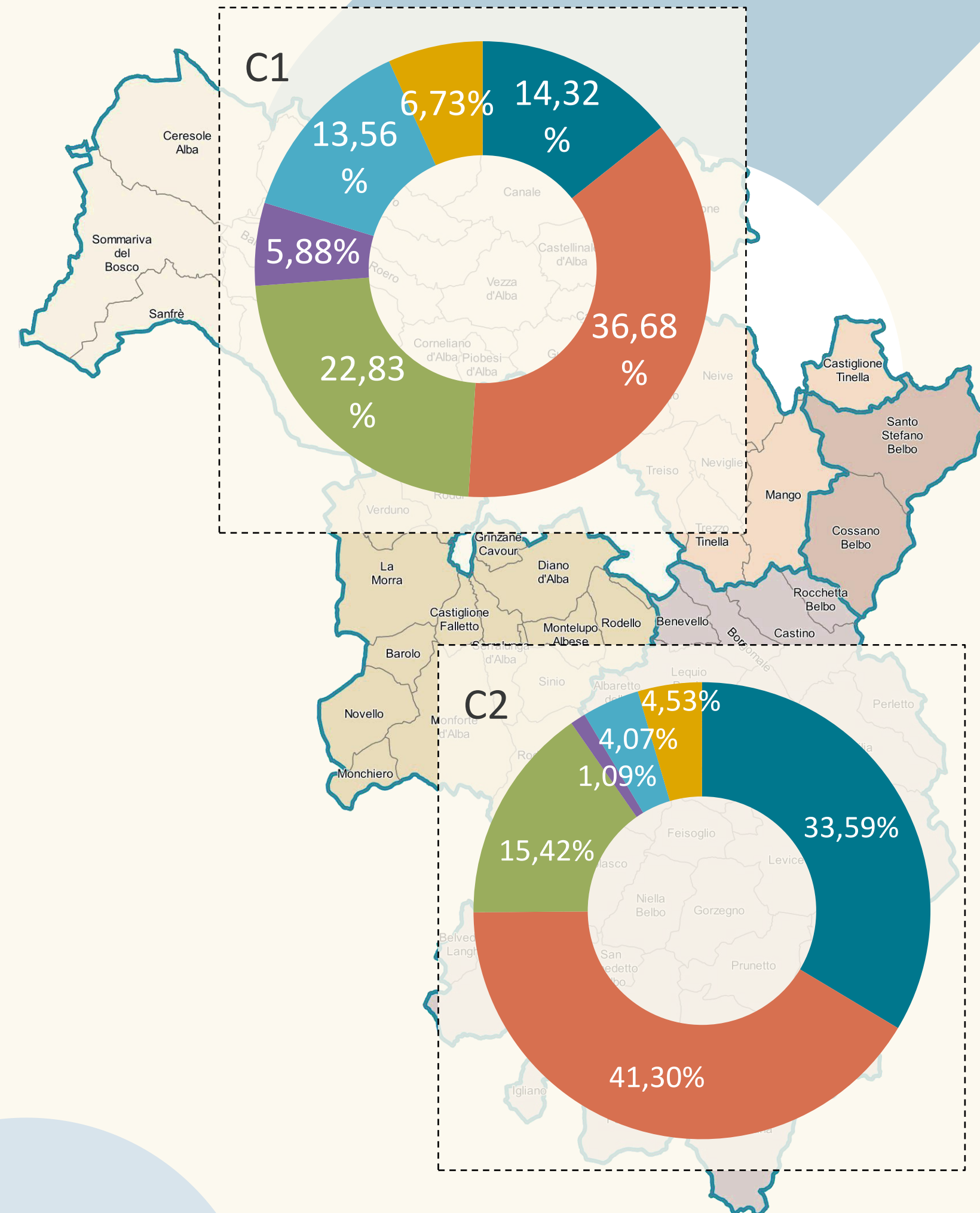
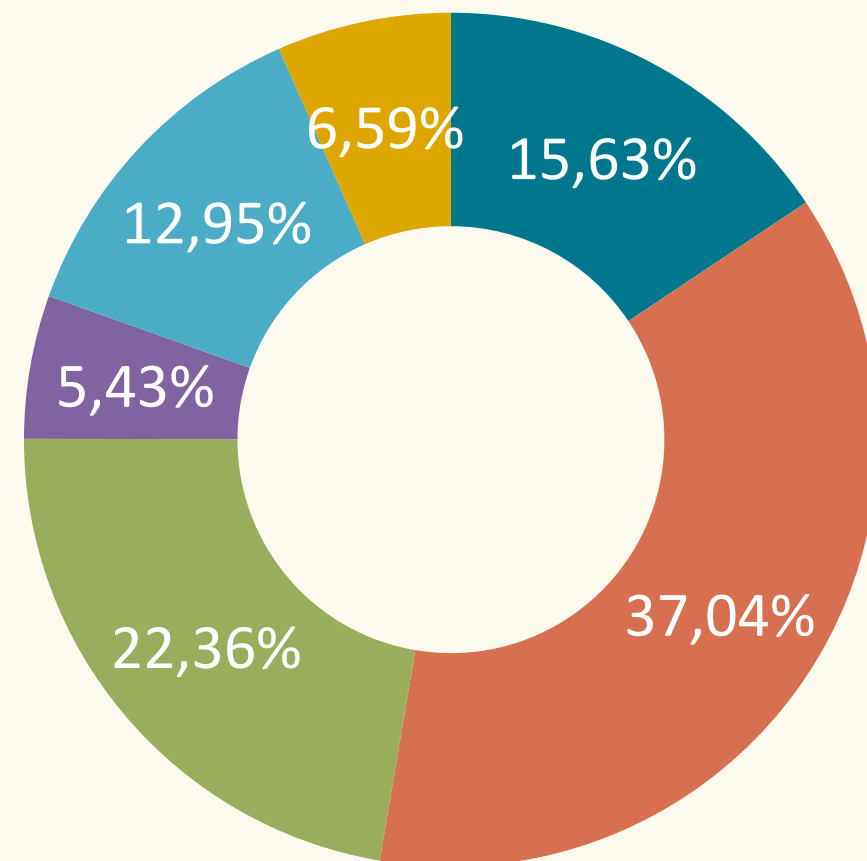
# ANALISI DI CONTESTO | Addetti

## Struttura produttiva: numero addetti

In termini di numero di addetti per settore, l'industria, manifattura e artigianato è il settore principale

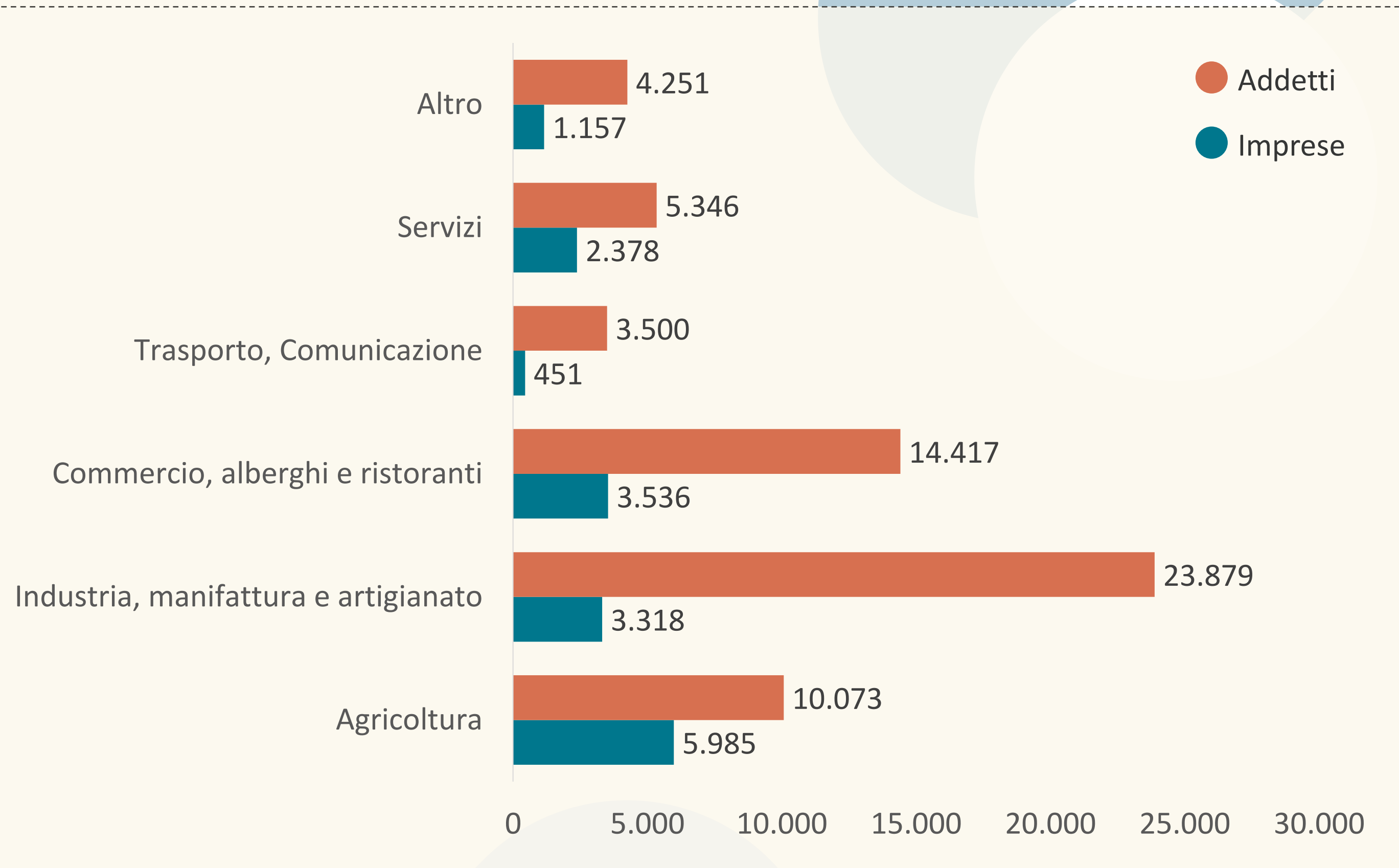
### AREA GAL

- Agricoltura
- Industria, manifattura, artigianato
- Commercio, alberghi, ristoranti
- Trasporto, comunicazione
- Servizi
- Altro



# ANALISI DI CONTESTO | Imprese e addetti

## Distribuzione di imprese e addetti per settori



Fonte: dati CCIAA Cuneo

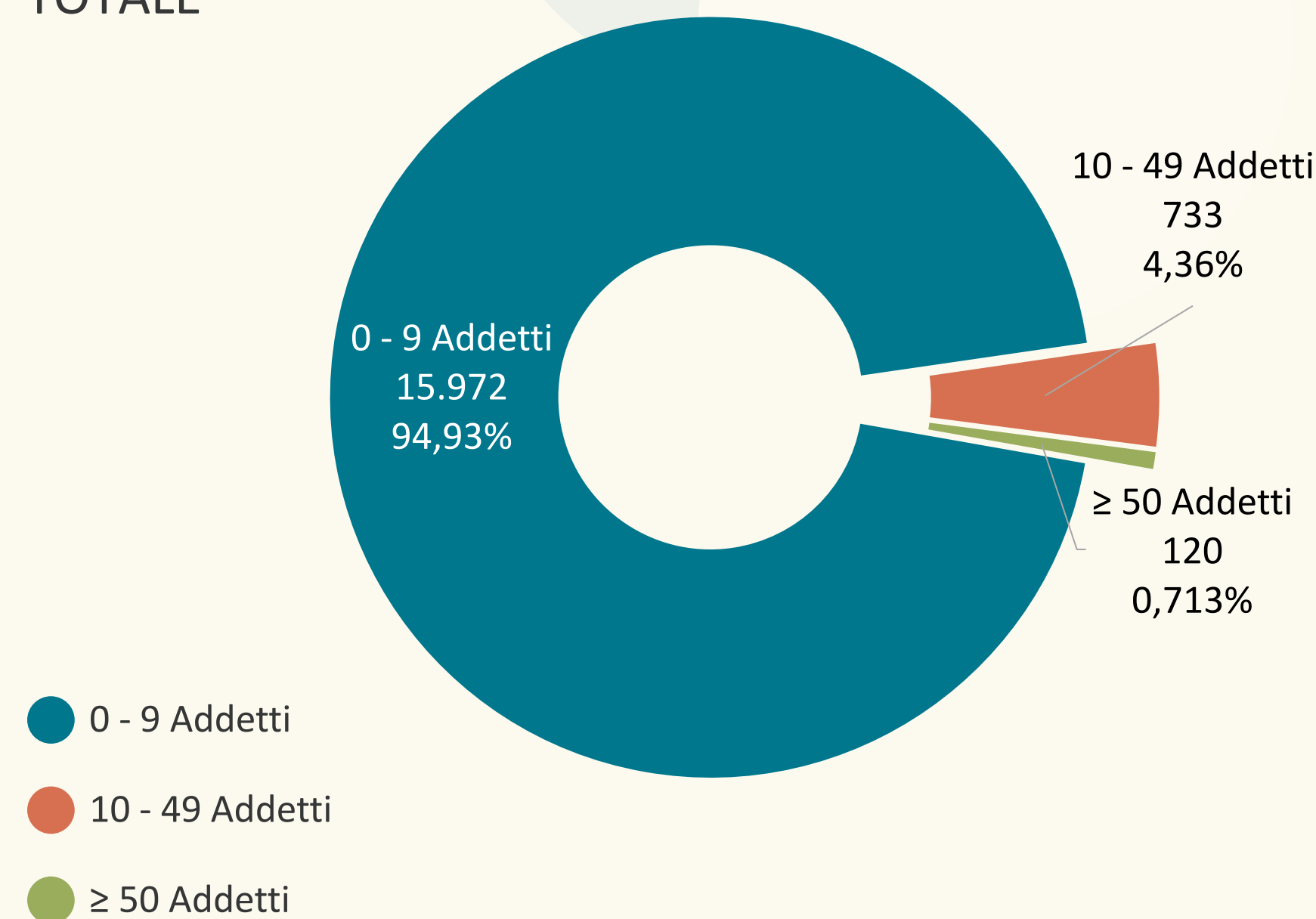


# ANALISI DI CONTESTO | Imprese

## Dimensione imprese

2021	0 - 9 Addetti	10 - 49 Addetti	≥ 50 Addetti	Totale
Agricoltura	5.879	98	8	5.985
Industria, manifattura e artigianato	2.947	314	57	3.318
Commercio, alberghi e ristoranti	3.368	156	12	3.536
Trasporto, Comunicazione	395	45	11	451
Servizi	2.283	74	21	2.378
Altro	1.100	46	11	1.157
<b>Totale</b>	<b>15.972</b>	<b>733</b>	<b>120</b>	<b>16.825</b>

TOTALE



# ANALISI DI CONTESTO | Imprese agricole e SAU (Superficie Agricola Utilizzabile)

Imprese agricole e SAU						
Territorio	Aziende con terreni		Superficie totale (ha)		Var. %	Var. %
	2011	2021	2011	2021	Imprese con terreni	Superficie Totale
C2	8.955	8.474	32.640	34.647	-5,37%	6,15%
C1	2.253	2.129	9.966	10.567	-5,50%	6,03%
GAL	11.208	<b>10.603</b>	42.605	<b>45.214</b>	<b>-5,40%</b>	<b>6,12%</b>

Imprese con terreni

**- 5,40%**

**+ 6,12%**

Superficie totale (ha)

Aziende biologiche e SAU biologica						
Territorio	Aziende biologiche		SAU biologica		Var. %	Var. %
	2017	2021	2017	2021	Aziende biologiche	SAU biologica
C2	167	226	992,86	1.478,92	35,33%	48,96%
C1	531	603	1.729,41	2.620,61	13,56%	51,53%
GAL	698	829	2.722,27	4.099,54	<b>18,77%</b>	<b>50,59%</b>

**+ 18,77%**

aziende biologiche

**+ 50,59%**

SAU biologica

**+ 35,33%**

AZIENDE BIOLOGICHE

**+ 48,96%**

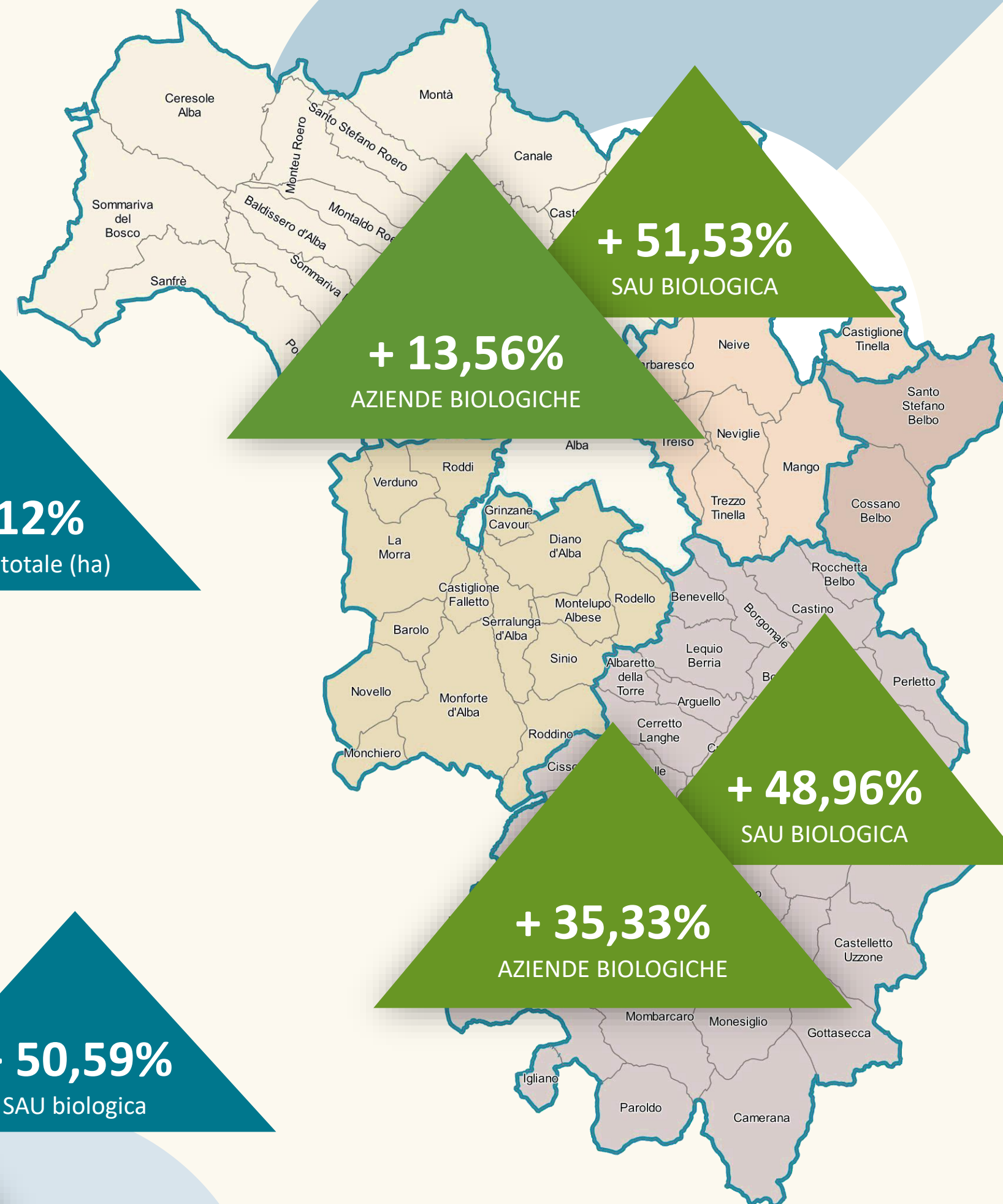
SAU BIOLOGICA

**+ 13,56%**

AZIENDE BIOLOGICHE

**+ 51,53%**

SAU BIOLOGICA





# ANALISI DI CONTESTO | Infrastrutturazione

## Trasporti

- Discreta dotazione stradale interna in zona C1
- Collegamenti difficili all'interno della zona C2
- Autostrada Asti-Cuneo (A33), da ultimare per complessivi 30 km
- 2 linee ferroviarie (Alba-Bra-Torino e Asti-Castagnole-Alba)

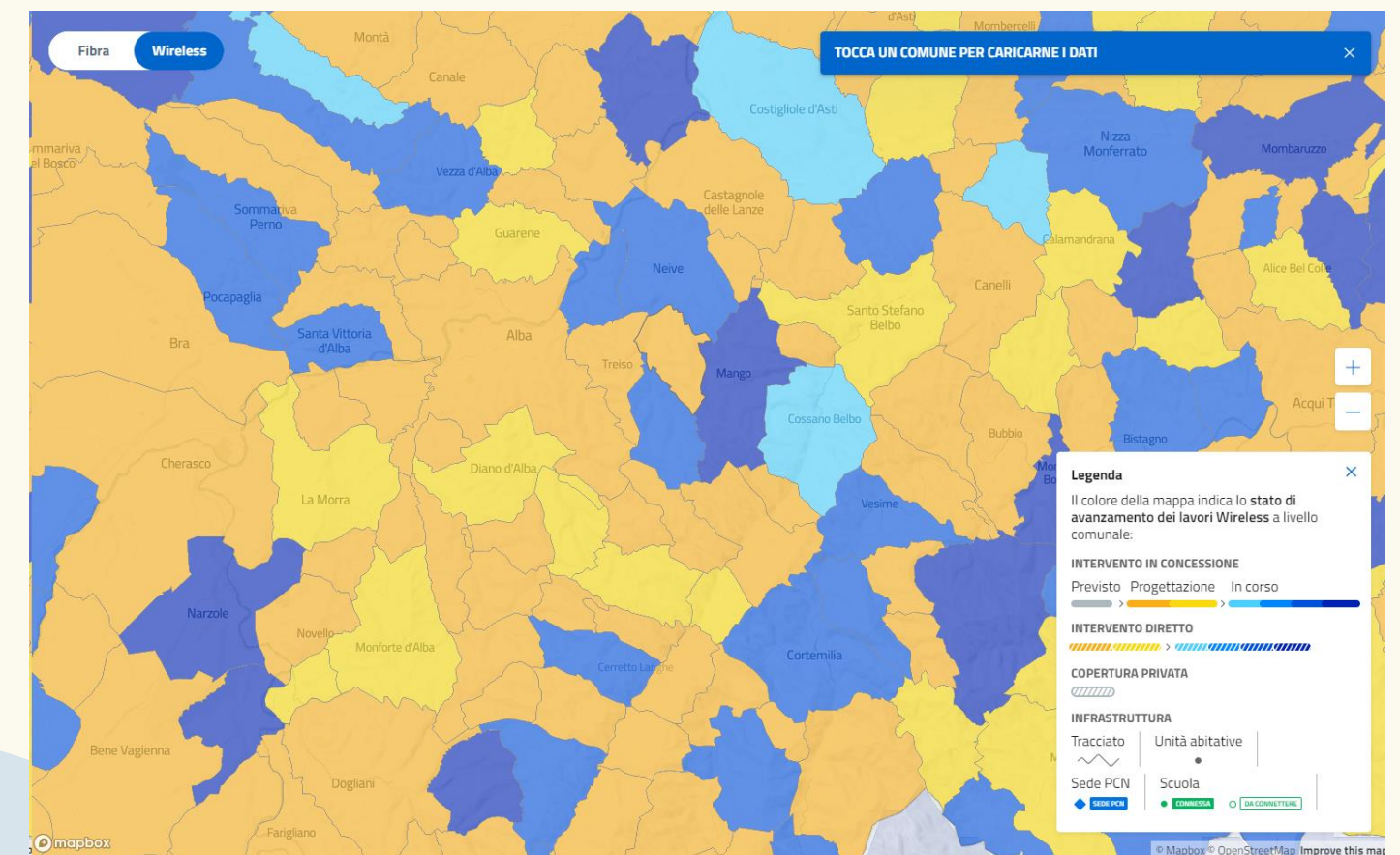
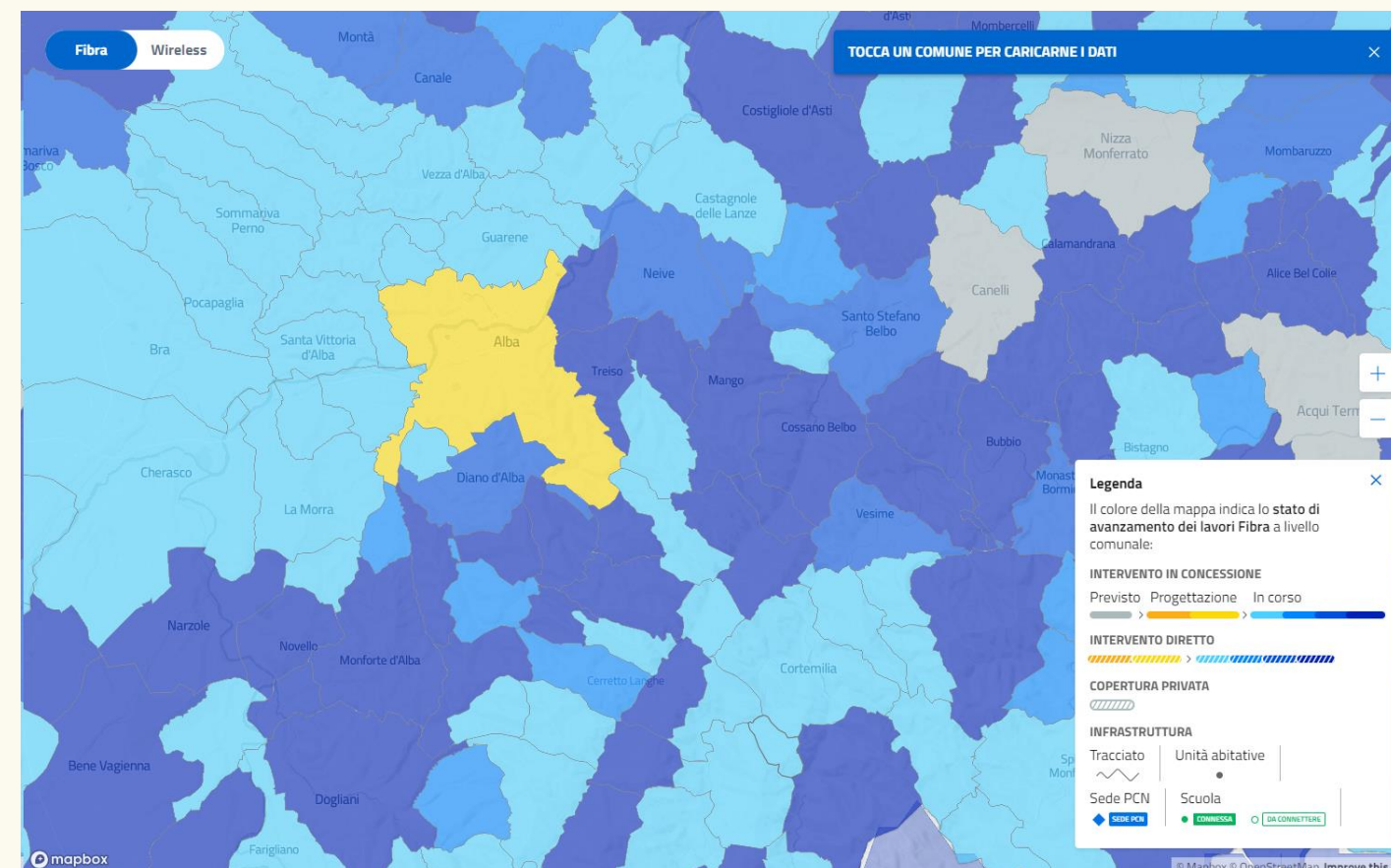
Tabella 78: principali assi viari del territorio del GAL LANGHE ROERO

Asse viario	Area interessata
SP 10 Alba - Corneliano	Roero
SR 29 racc. Colle di Cadibona, Pralormo, Montà, Canale, Bobore	Roero
SP 429 "di Cortemilia" ex SS 29	Valle Bormida, Valle Uzzone ed Alta Langa
SP 52 "di Valle Uzzone"	Valle Uzzone ed Alta Langa
SP 439 "di Valle Bormida" ex SS 339	Valle Bormida ed Alta Langa
SP 102 Castelletto Uzzone - Gottasecca	Valle Uzzone ed Alta Langa
SP 3 + SP 3BIS Cuneo - Santo Stefano Belbo	Barolo, Barbaresco, albese e Bassa Langa
SP 58 Cherasco - La Morra	Barolo e Bassa Langa
SP 661 "delle Langhe" ex SS 661	Barolo, Bassa ed Alta Langa

## Collegamenti digitali

- Il 63% degli abitanti della Provincia di Cuneo ha accesso a una velocità di connessione <30 Mbps
- Gli interventi di infrastrutturazione per la fibra sono principalmente in corso, quelli per connessioni Wireless pubbliche sono principalmente in progettazione

Fonte: <https://bandaultralarga.italia.it/mappa/>

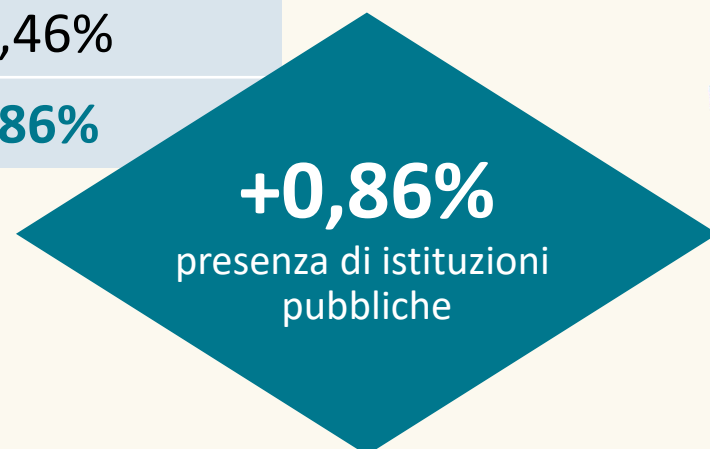




# ANALISI DI CONTESTO | Uffici Pubblici e Assistenza sanitaria

Unità locali delle istituzioni pubbliche*			
	2001	2011	Var %
<b>C1</b>	252	260	3,17%
<b>C2</b>	96	85	-11,46%
<b>GAL</b>	348	<b>345</b>	<b>-0,86%</b>

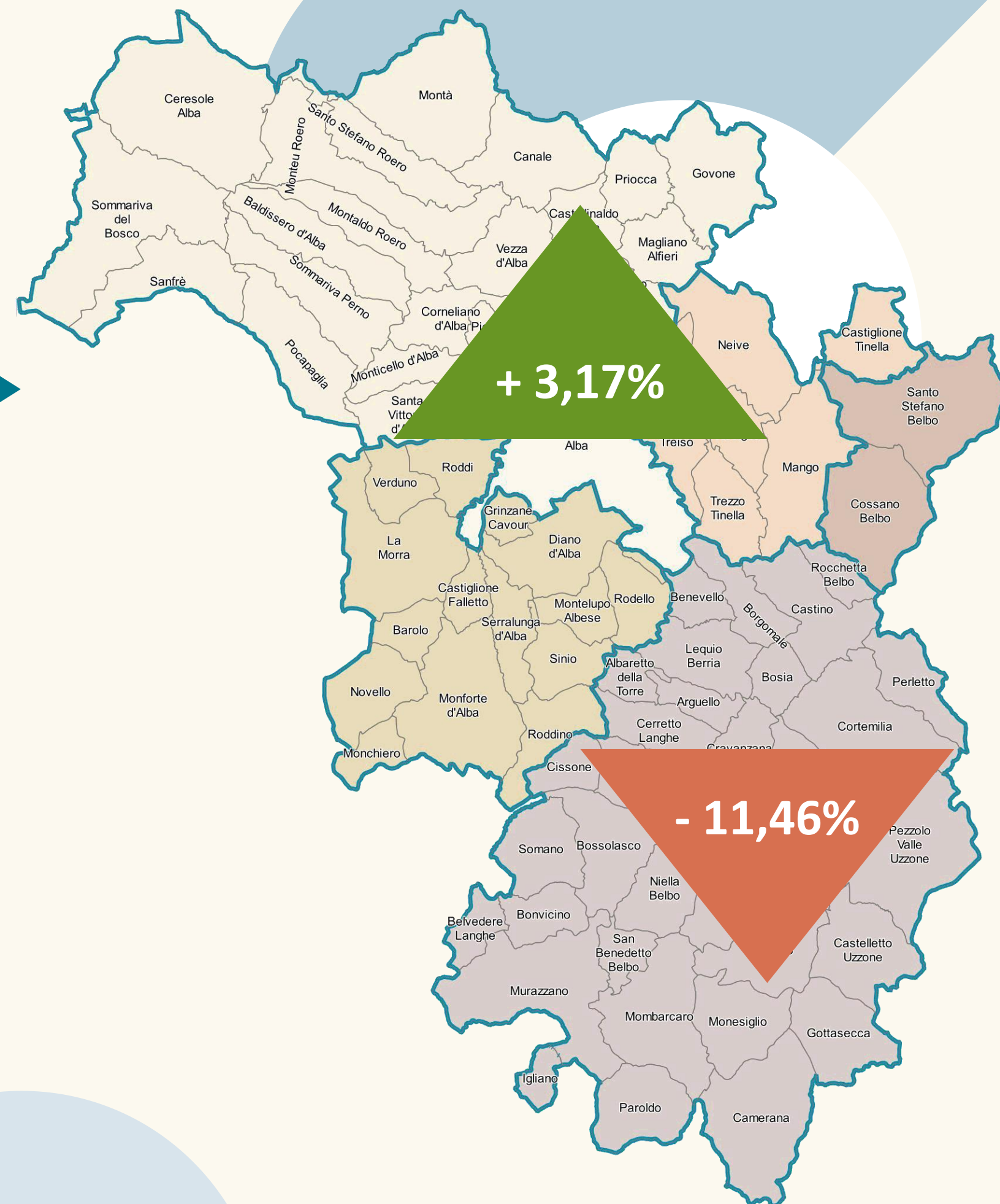
\* Si tratta di tutti gli enti con un ATECO da ente pubblico, sono le sedi comunali e le unità locali ASL



Unità locali nei servizi alla persona*			
	Assistenza sanitaria	Assistenza sociale residenziale	Assistenza sociale non residenziale
<b>C1</b>	472	49	25
<b>C2</b>	29	10	3
<b>GAL</b>	201	59	28

\* Per «Assistenza sanitaria» si intendono i servizi delle ASL, per «Assistenza sociale residenziale» le RSA e per «Assistenza sociale non residenziale» tutti quei servizi, come i centri diurni, che non prevedono il pernottamento nelle strutture

**16 Comuni dei 35 appartenenti alla zona C2 risultano privi di qualsiasi tipo dei servizi alla persona sopra elencati (sanitaria, sociale residenziale, sociale non residenziale)**



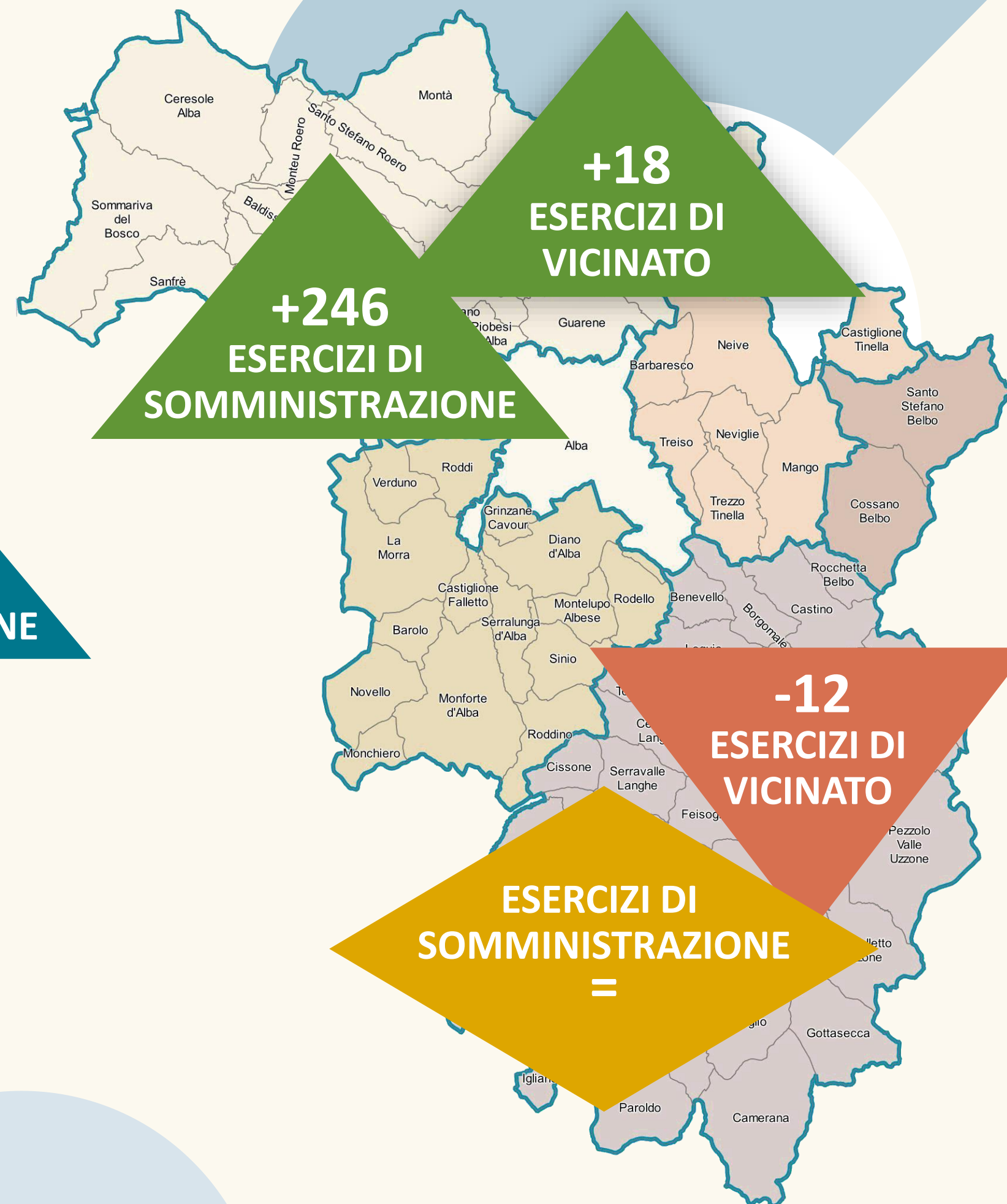


# ANALISI DI CONTESTO | Servizi commerciali

Sintesi andamento servizi commerciali						
Territorio	Esercizi di vicinato		Medie/Grandi strutture		Esercizi somministrazione	
	2013	2018	2013	2018	2013	2018
<b>C1</b>	2.039	2.057	15	16	630	876
<b>C2</b>	170	158	0	0	149	149
<b>GAL</b>	2.209	2.215	15	16	779	1.025

**+0,27%  
ESERCIZI  
DI VICINATO**

**+31,56%  
ESERCIZI DI  
SOMMINISTRAZIONE**



Al 2018, vi sono 13 Comuni in cui non sono presenti esercizi commerciali di vicinato, di cui 12 in zona C2, in aumento rispetto al 2013.

Vi sono 2 Comuni in cui non sono presenti né esercizi commerciali di vicinato e neppure esercizi di somministrazione; entrambi si trovano in zona C2;



# ANALISI DI CONTESTO | Fattori attrattivi

I territori di alcuni dei Comuni che costituiscono il GAL Langhe Roero Leader fanno parte dei “Paesaggi vitivinicoli di Langhe-Roero e Monferrato” che sono iscritti dall'Unesco nella lista del Patrimonio mondiale dell'umanità

- **11 Comuni in Core zone**
- **15 Comuni in Buffer zone**



**I PAESAGGI VITIVINICOLI  
DEL PIEMONTE: LANGHE  
ROERO E MONFERRATO**

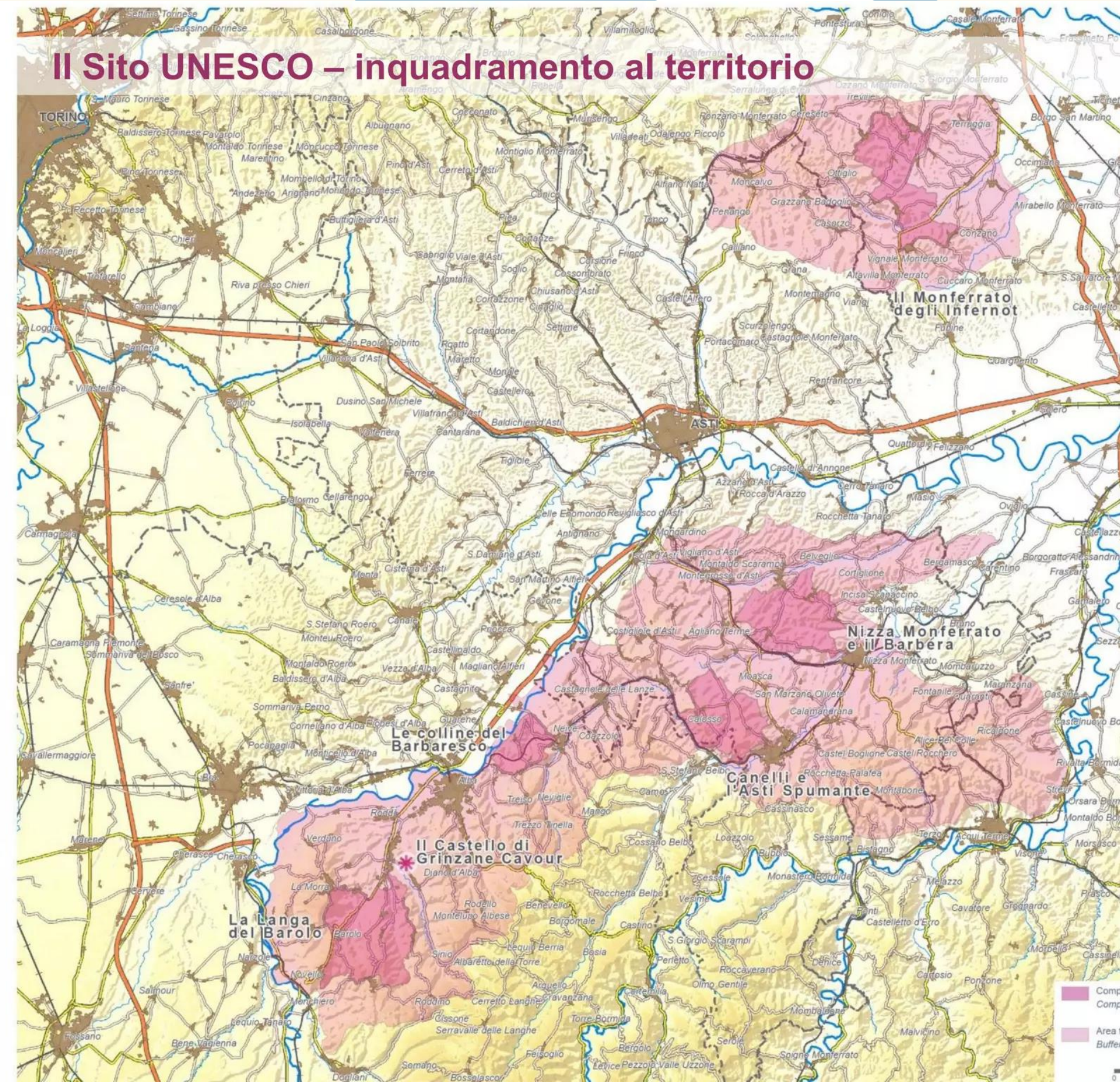


Fonte: <https://www.paesaggivitivinicoliunesco.it/>

**Il sito seriale dei  
Paesaggi vitivinicoli del  
Piemonte:  
Langhe-Roero e  
Monferrato è  
costituito da 6  
componenti, che  
toccano i confini  
amministrativi di  
3 province e 29  
comuni.**

**Le componenti  
coprono un'estensione  
di circa 10.000 ettari.**

**Per un'ulteriore  
protezione del sito è  
stata definita un'ampia  
buffer zone,  
che comprende 72  
territori comunali.**





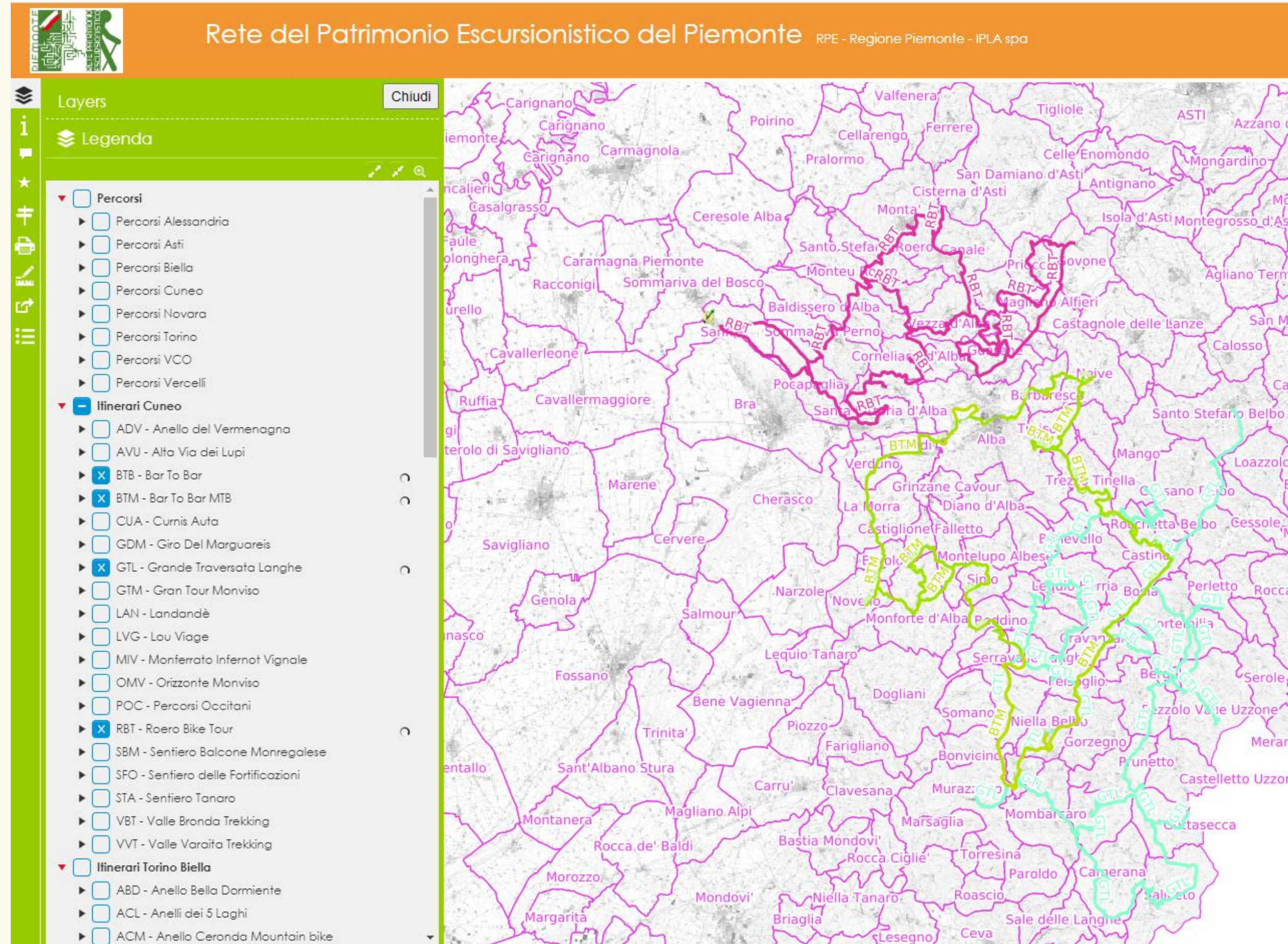
# ANALISI DI CONTESTO | Fattori attrattivi

Il territorio è divenuto un laboratorio per lo sviluppo del turismo escursionistico ed ha visto la creazione di diversi itinerari.

- **919,07 km di sentieri registrati presso la Rete Escursionistica del Piemonte**
- **944,14 km di itinerari registrati presso la Rete Escursionistica del Piemonte**

Itinerario	Lunghezza (km)
1 Bar to Bar	122,16
2 Grande Traversata delle Langhe	223,49
3 Roero Bike Tour	140,00

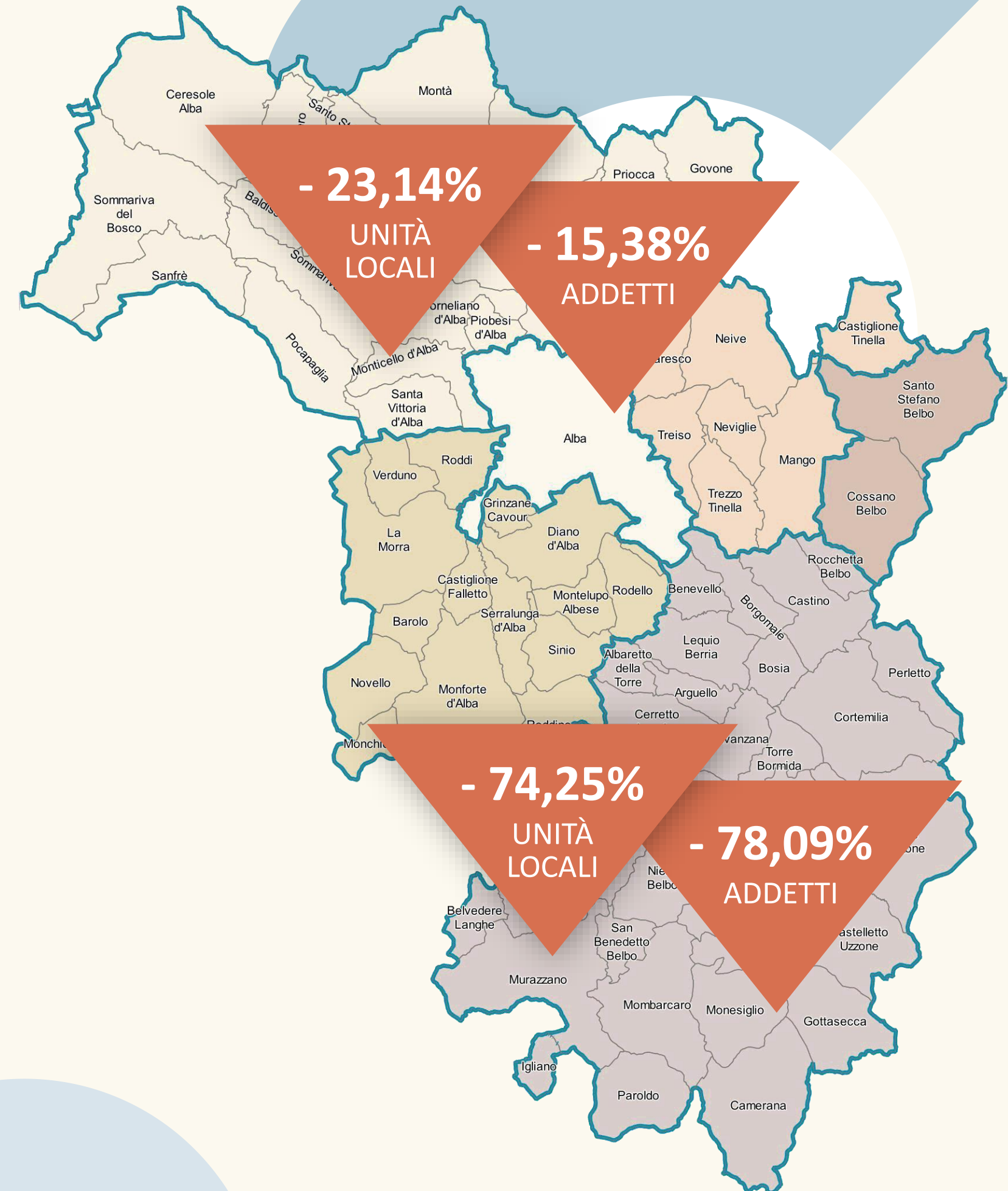
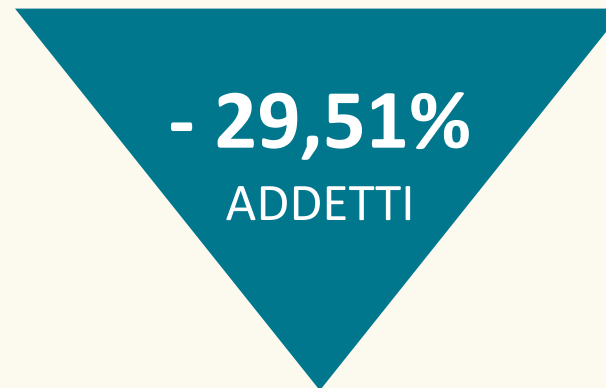
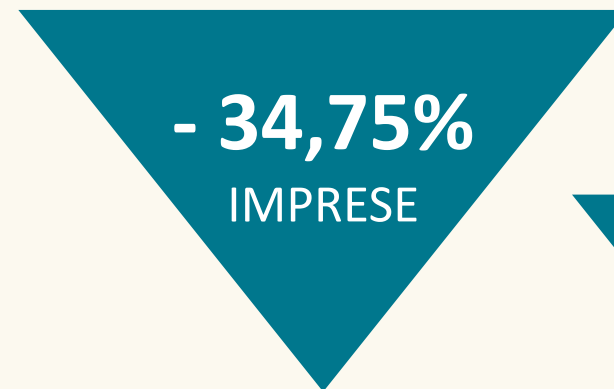
Fonte: Regione Piemonte e <http://sentieri.ipla.org/index.php/view/map/>





# ANALISI DI CONTESTO | Ristorazione

Attività dei servizi di ristorazione						
Territorio	Numero unità locali		Numero addetti		Variazione %	
	2011	2020	2011	2020	Unità locali	Addetti
<b>C1</b>	912	701	3.421	2.895	-23,14%	-15,38%
<b>C2</b>	268	69	993	218	-74,25%	-78,09%
<b>GAL</b>	1.180	<b>770</b>	4.416	<b>3.113</b>	<b>-34,75%</b>	<b>-29,51%</b>





# ANALISI DI CONTESTO | Ricettività

Offerta turistica						
Territorio	Esercizi ricettivi		Posti letto		Variazione %	
	2016	2021	2016	2021	Esercizi	Posti letto
C1	458	503	5.951	6.284	9,82%	5,60%
C2	123	131	1.602	1.730	6,50%	7,99%
GAL	581	<b>634</b>	7.553	<b>8.014</b>	<b>9,12%</b>	<b>6,10%</b>

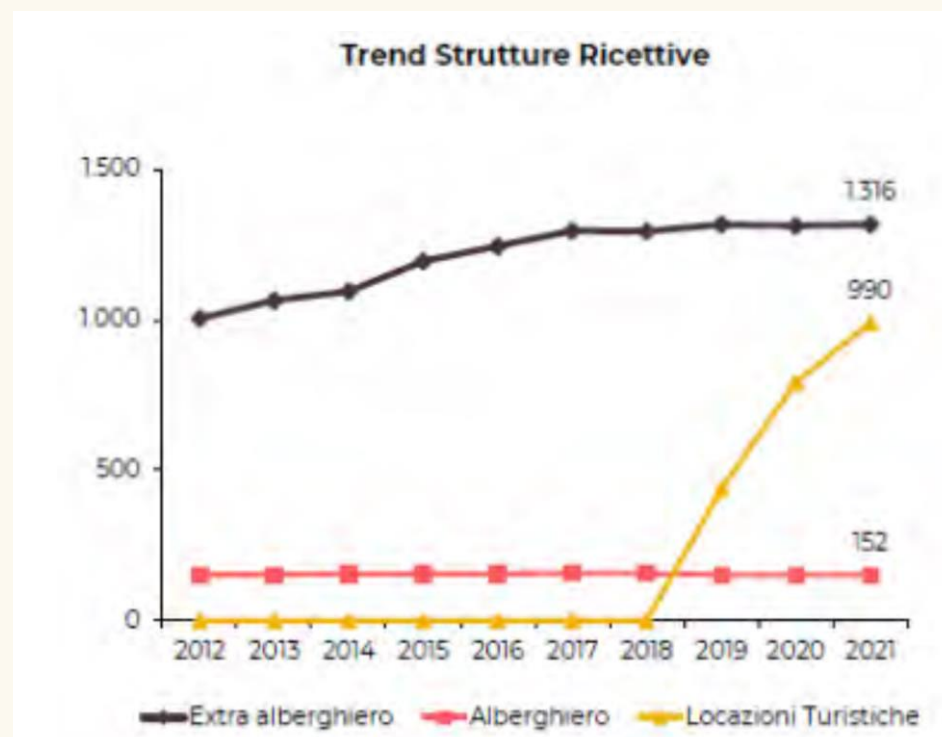
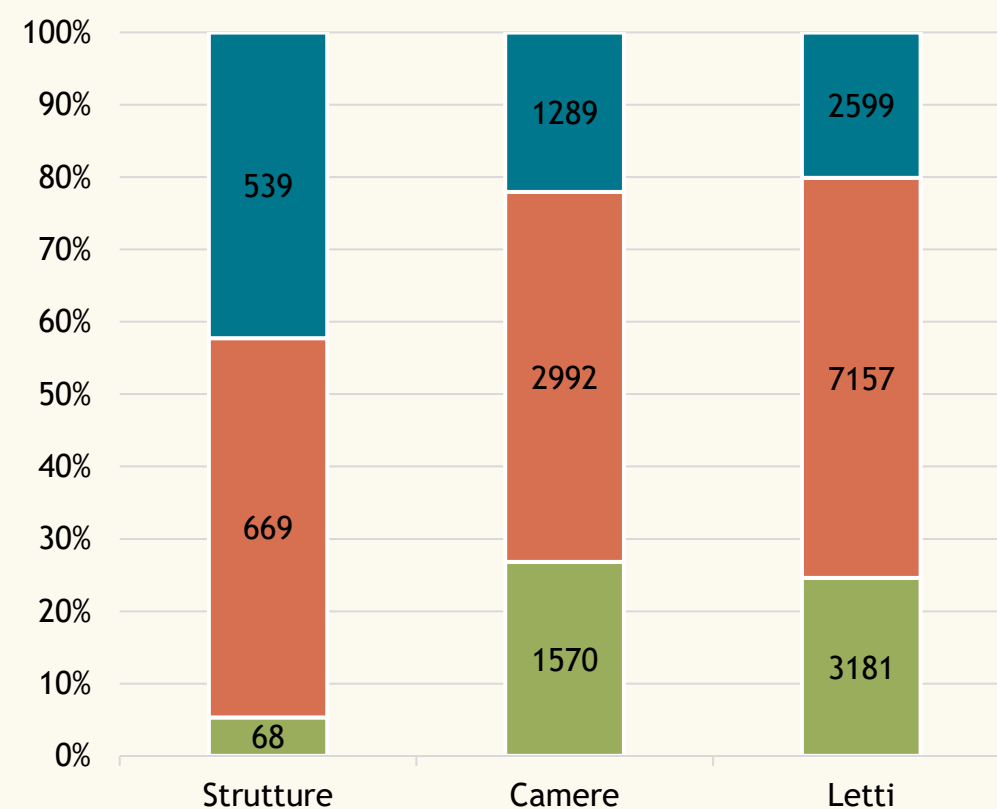
Fonte: Regione Piemonte - Asia Registro Statistico Imprese Attive - <http://www.ruparpiemonte.it/infostat/index.jsp>

**+9,12%  
ESERCIZI**

**+6,10%  
POSTI LETTO**

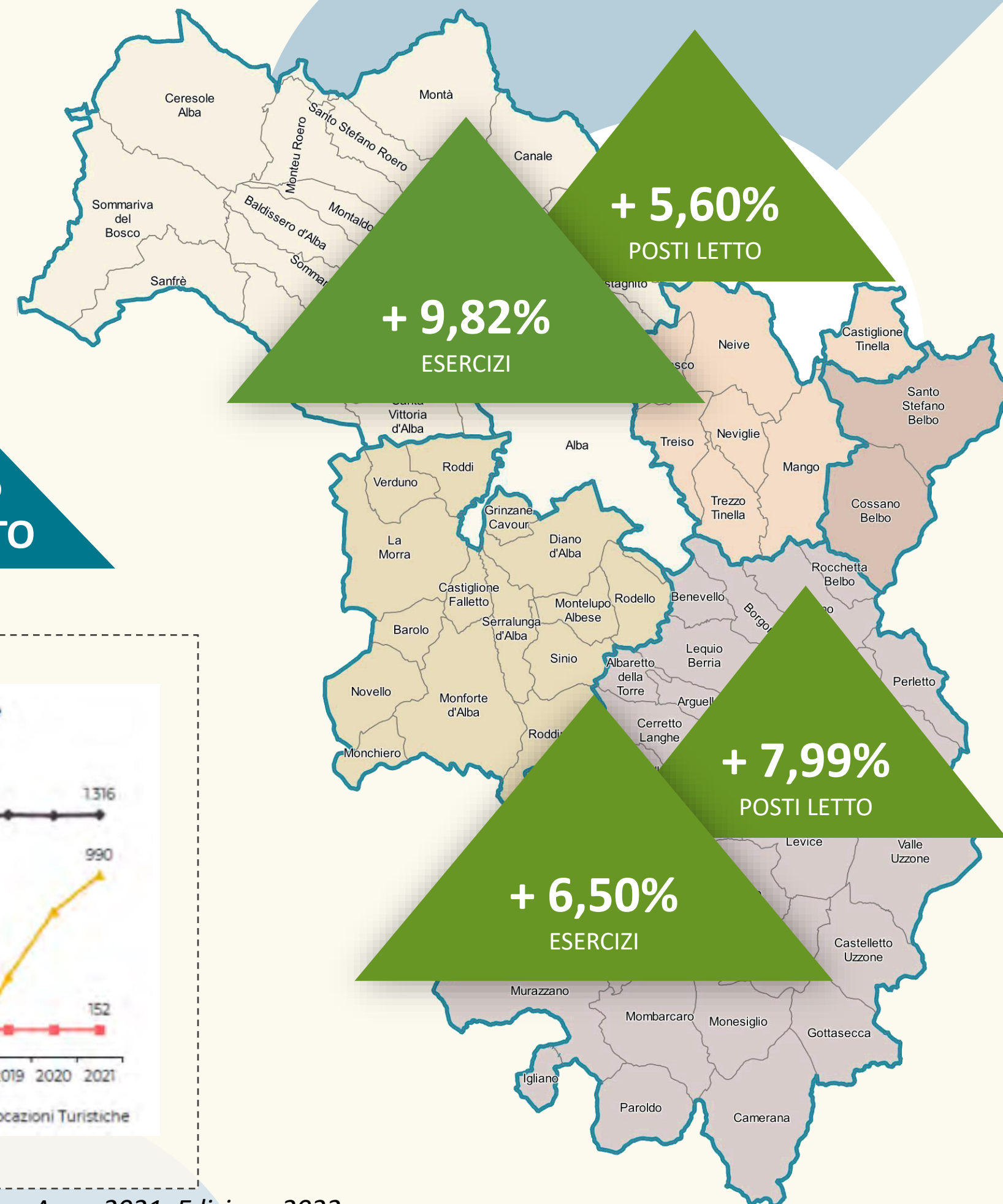
## OFFERTA TURISTICA (ANNO 2021)

- Alberghiero
- Extra-alberghiero
- Locazione turistica



Fonte: <https://www.visitpiemonte-dmo.org/rapporti-statistici/>

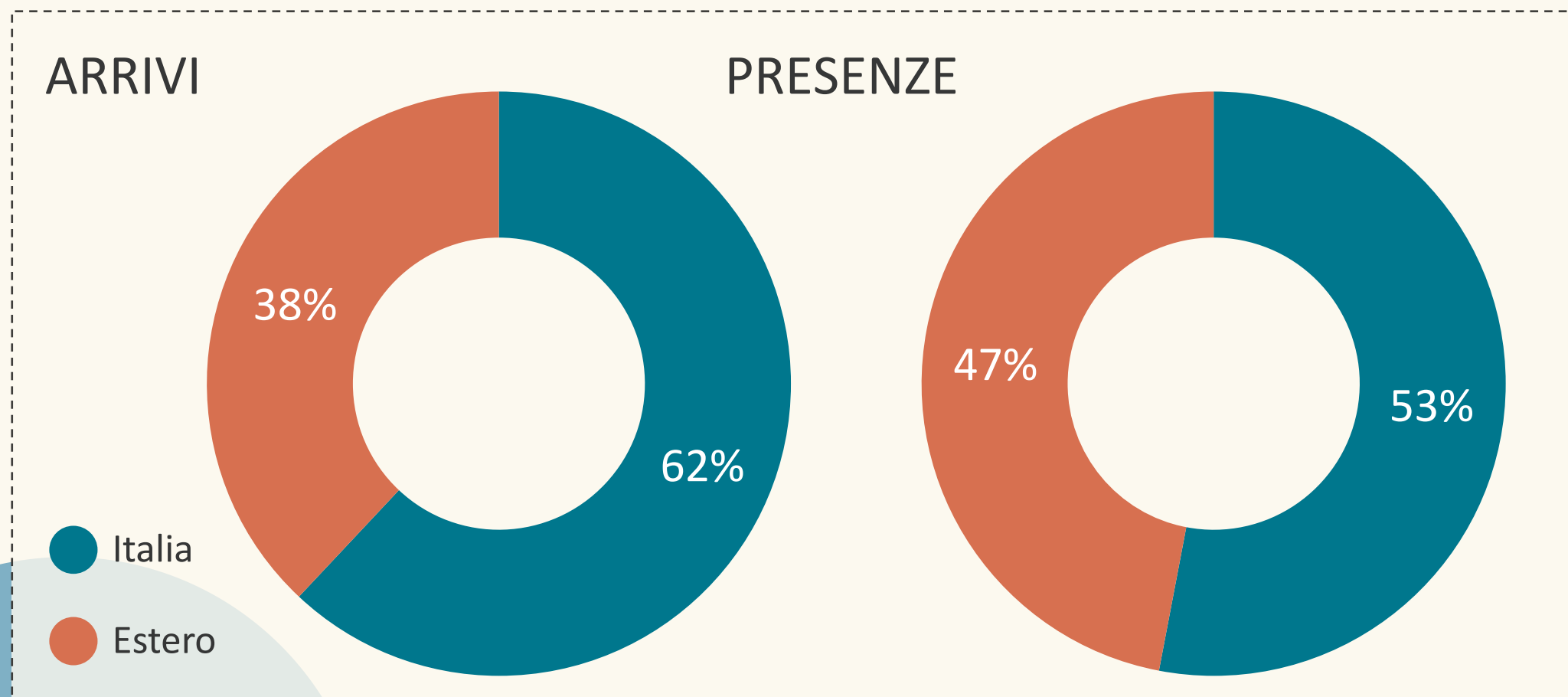
Fonte: Rapporto Statistico del Turismo, Anno 2021, Edizione 2022 – Osservatorio turistico della Regione Piemonte



# ANALISI DI CONTESTO | Flussi turistici

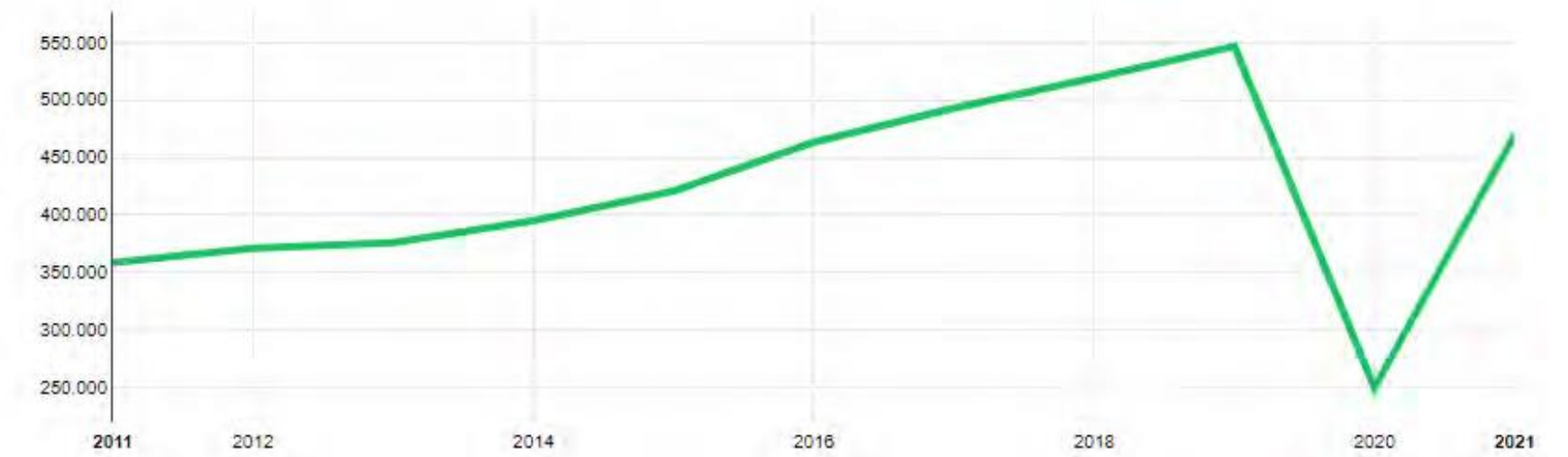
Flussi turistici					
	2017	2018	2019	2020 *	2021 *
<b>Arrivi</b>	493.064	519.586	546.924	249.468	<b>469.808</b>
<b>Presenze</b>	1.121.014	1.165.863	1.162.462	561.630	<b>1.028.036</b>

- Svizzera/Liechtenstein, Germania, Paesi Bassi e Francia rappresentano il 55,21% di arrivi e il 51,15% di presenze
- Il Tempo medio di permanenza (TMP) è di 2,21 giorni

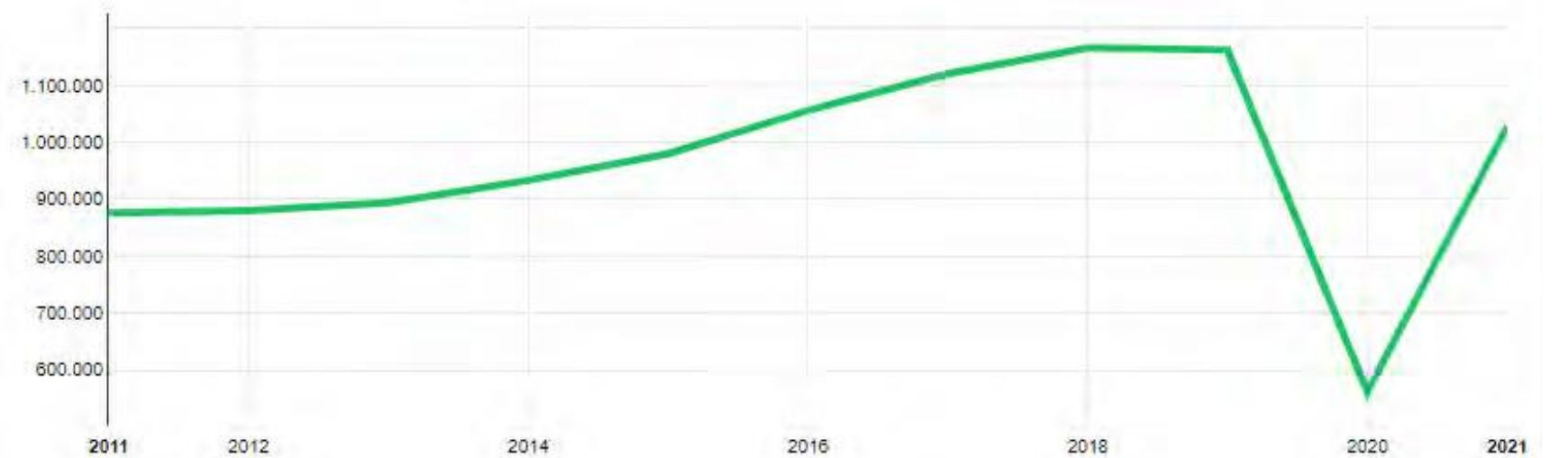


Fonte: [http://www.sistemapiemonte.it/turismo/otrf/statistiche\\_turismo](http://www.sistemapiemonte.it/turismo/otrf/statistiche_turismo)

Trend Arrivi ATL Langhe Monferrato Roero



Trend Presenze ATL Langhe Monferrato Roero



Fonte:

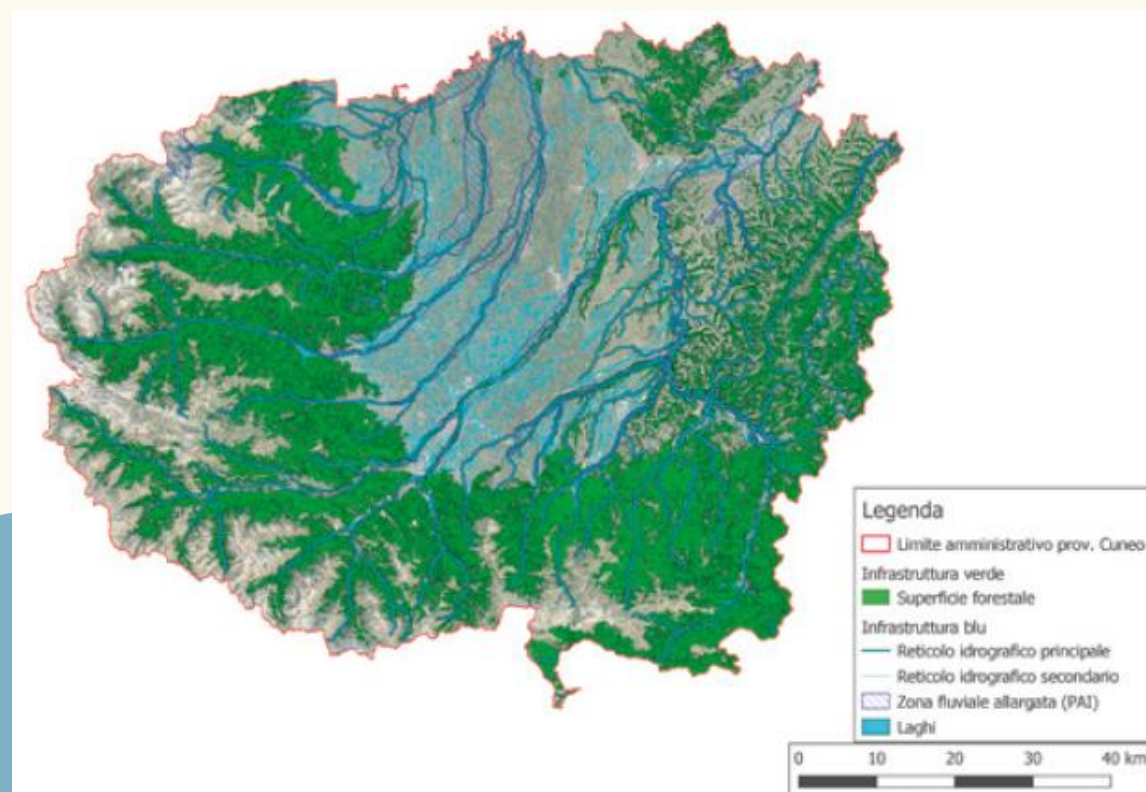


# ANALISI DI CONTESTO | Ambiente e paesaggio

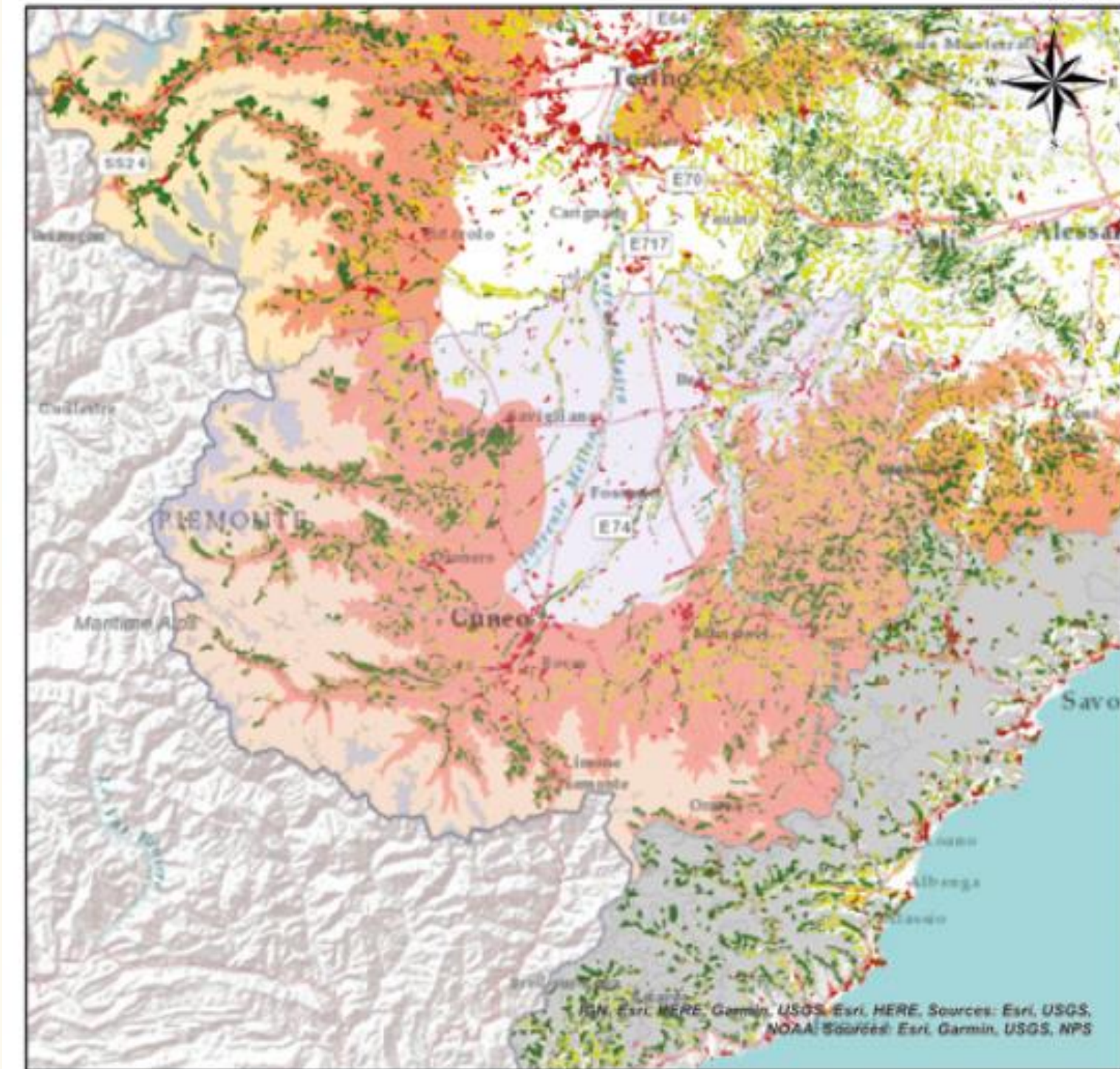
## Infrastrutture verdi e blu

Nell'area di Langhe e Roero:

- il territorio è ricco di infrastrutture verdi nelle zone collinari e montane;
- nelle zone di pianura, i corsi d'acqua costituiscono un elemento che completa il quadro delle infrastrutture naturali e dei corridoi ecologici, ma inserite in un contesto maggiormente antropizzato e frammentato a causa degli insediamenti urbanistici e industriali e, soprattutto, dell'attività agricola molto diffusa e che si è intensificata nel corso degli ultimi 60 anni;
- a causa dello spopolamento montano e conseguente abbandono dei pascoli, le foreste hanno visto un graduale aumento a partire dagli anni '50 e '60;
- il grado di copertura vegetazionale è rimasto pressoché stabile negli ultimi dieci anni.



Fonte: I QUADERNI DELLA FONDAZIONE CRC – n. 44





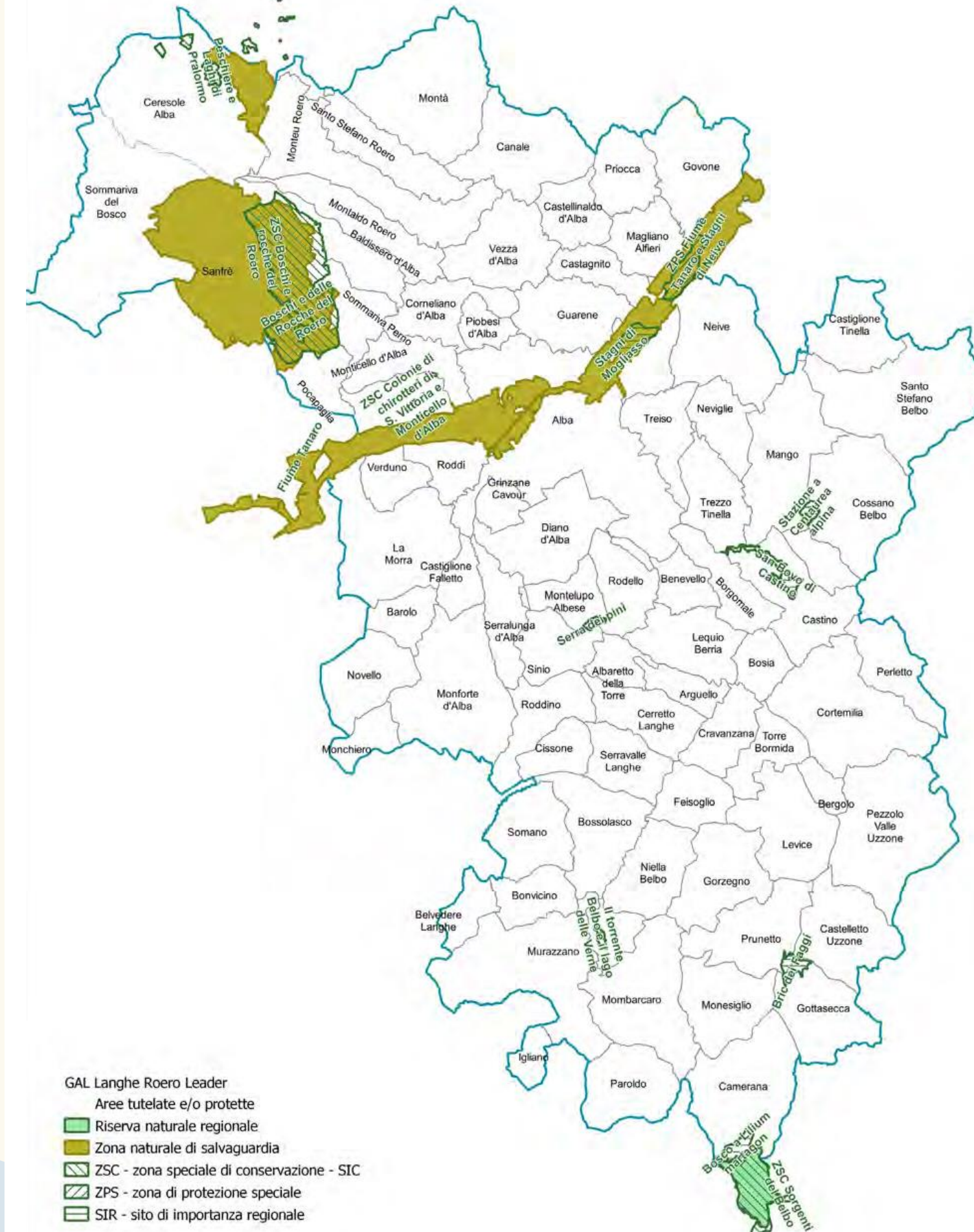
# ANALISI DI CONTESTO | Ambiente e paesaggio

## Componente ecologica

Nell'area di Langhe e Roero:

- la superficie soggetta a tutela e/o protezione di livello ambientale è di 98,43 kmq, pari a 8,98% della superficie totale dell'area del GAL.
- La superficie oggetto di protezione ambientale e indicata come riserva naturale è di 1,76 kmq, pari a 0,160278% della superficie totale dell'area del GAL.

Denominazione	Codice	Comuni area GAL interessati
Zona naturale di salvaguardia del Fiume Tanaro		
Zona naturale di salvaguardia del Fiume Tanaro		Govone, Magliano A., Neive, Castagnito, Guarene, Barbaresco, Alba, Roddi, S. Vittoria d'Alba, Monticello d'Alba, Verduno, La Morra
Riserva naturale delle Sorgenti del Belbo		Camerana
Zona naturale di salvaguardia dei Boschi e delle Rocche del Roero - Ceresole d'Alba		
Zona naturale di salvaguardia dei Boschi e delle Rocche del Roero - Ceresole d'Alba		Ceresole d'Alba, Monteu Roero
Zona naturale di salvaguardia dei Boschi e delle Rocche del Roero - Boschi e rocche		
Zona naturale di salvaguardia dei Boschi e delle Rocche del Roero - Boschi e rocche		Baldissero d'Alba, Pocapaglia, Sommariva Perno, Sommariva del Bosco, Sanfrè
Boschi e rocche del Roero	IT1160012	Baldissero d'Alba, Pocapaglia, Sommariva Perno
Colonie di chiroterri di S. Vittoria e Monticello d'Alba	IT1160029	S. Vittoria d'Alba, Monticello d'Alba
Peschiere e Laghi di Pralormo	IT1110051	
Peschiere e Laghi di Pralormo	IT1110051	Ceresole d'Alba
Sorgenti del Belbo	IT1160007	
Sorgenti del Belbo	IT1160007	Camerana
Stagni di Mogliasso	IT1160055	Barbaresco
Stazione a Centaurea alpina	IT1160053	Cossano Belbo
San Bovo di Castino	IT1160052	Castino
Serra dei pini con orchidee	IT1160051	Montelupo Albese
Il torrente Belbo e il lago delle Verne	IT1160050	Camerana
Bric dei Faggi	IT1160049	Prunetto, Gottasecca, Castelletto Uzzone
Bosco a Lilium martagon	IT1160048	Camerana
Fiume Tanaro e Stagni di Neive	IT1160054	Neive, Govone, Magliano Alfieri





# ANALISI DI CONTESTO | Ambiente e paesaggio

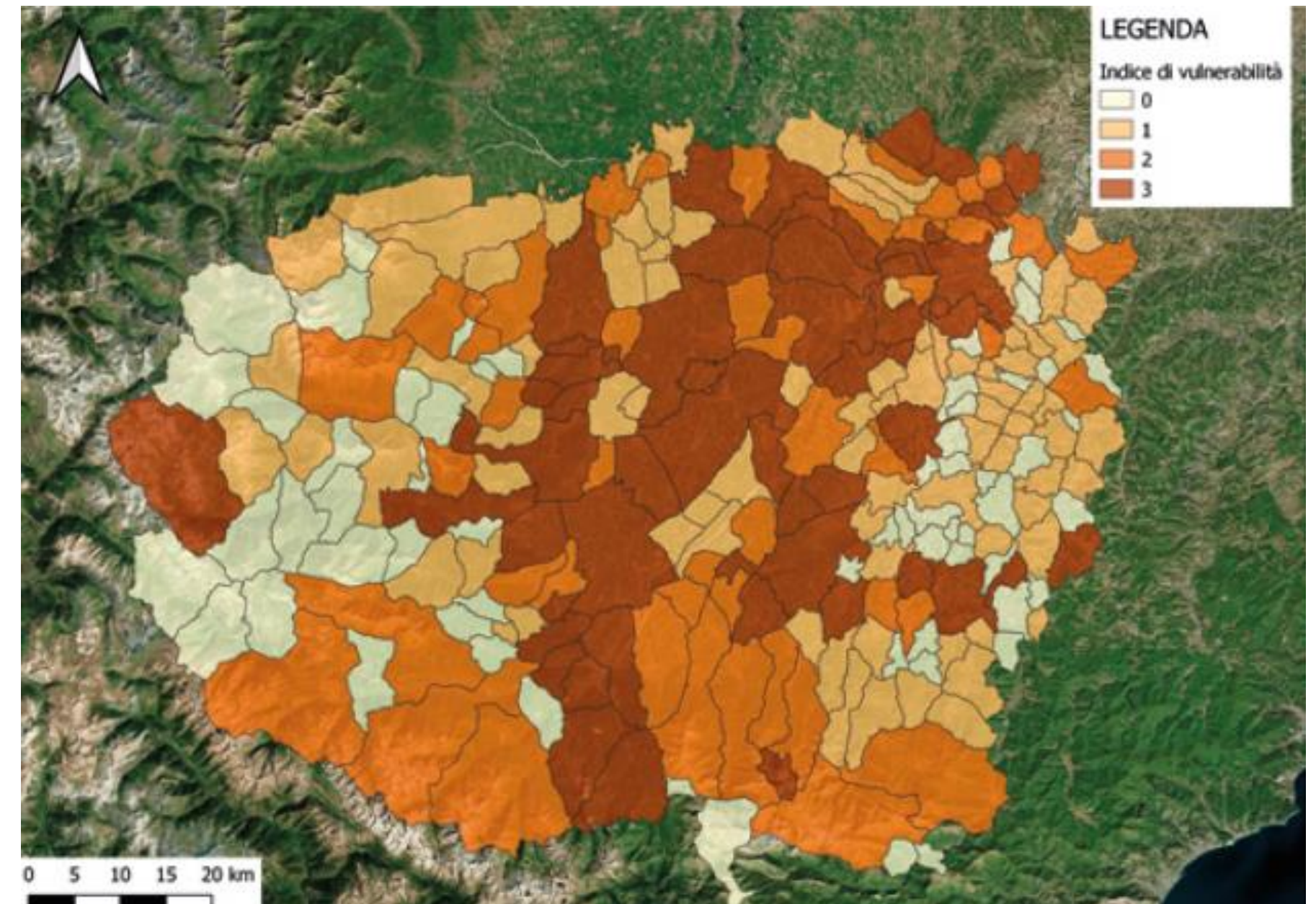
## Vulnerabilità al cambiamento climatico

TENDENZA: anomalie climatiche

- riduzione delle precipitazioni estive (**lunghi periodi di siccità intervallati da eventi di precipitazioni a elevata intensità e per lo più concentrati in brevissimi periodi**),
- aumento di quelle invernali
- riduzione generale sia dei giorni con gelo, che della copertura nevosa
- condizioni meteorologiche estremamente pericolose per quanto riguarda il dissesto idrogeologico, poiché aumentano la probabilità di alluvioni, allagamenti e frane
- LANGHE ROERO presentano un grado elevato di vulnerabilità lungo l'asta fluviale del Tanaro e nella zona collinare del Roero

Variabili metereologiche	Pericoli / eventi estremi
Aumento delle temperature medie	Alluvioni
Eventi estremi di temperature	Frane
Riduzione media delle precipitazioni	Allagamenti
Eventi estremi di precipitazioni	Ondate di calore (maggiore nei centri urbani)
	Ondate di freddo
	Carenza idrica
	Desertificazione
	Incendi
Zero termico	Carenza idrica
Diminuzione delle precipitazioni solide	Desertificazione
Innalzamento del livello del mare (rischio non rilevante per il territorio di Cuneo)	Inondazioni costiere, erosione costiera e propagazione del cuneo salino

## MAPPA DI VULNERABILITÀ A LIVELLO COMUNALE



Fonte: I QUADERNI DELLA FONDAZIONE CRC – n. 44

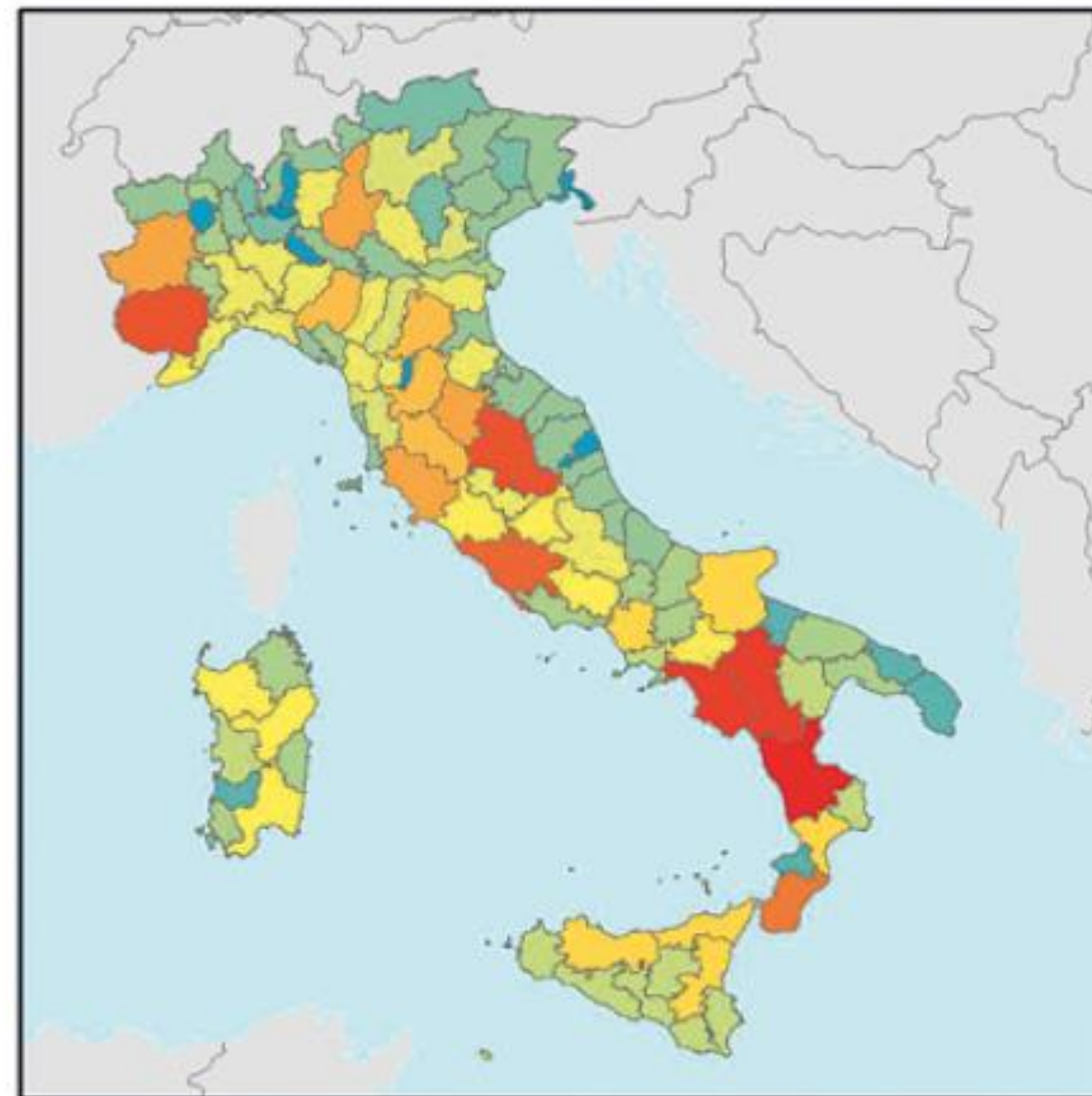


# ANALISI DI CONTESTO | Ambiente e paesaggio

La figura presenta la situazione delle diverse province italiane e quella della provincia di Cuneo ed evidenzia come **il territorio cuneese presenti un indice di rischio degli impatti potenziali molto elevato e una scarsa capacità di adattamento**

Fonte: I QUADERNI DELLA  
FONDAZIONE CRC – n. 44

**Figura 39. Mappa delle province italiane secondo l'indice di rischio bidimensionale con le classi di impatto potenziale e capacità di adattamento**



**Indice di rischio bi-dimensionale:**

La legenda è composta da due indici e il colore indica la combinazione di entrambi: impatti potenziali (sinistra) e capacità di adattamento (destra).

- molto alta, bassa
- molto alta, medio-bassa
- molto alta, medio-alta
- molto alta, alta
- alta, bassa
- alta, medio-bassa
- alta, medio-alta
- alta, alta
- media, bassa
- media, medio-bassa
- media, medio-alta
- media, alta
- medio-bassa, bassa
- medio-bassa, medio-bassa
- medio-bassa, medio-alta
- medio-bassa, alta
- bassa, bassa
- bassa, medio-bassa
- bassa, medio-alta
- bassa, alta

Fonte: PNACC (2018). Piano Nazionale di Adattamento al Cambiamento Climatico

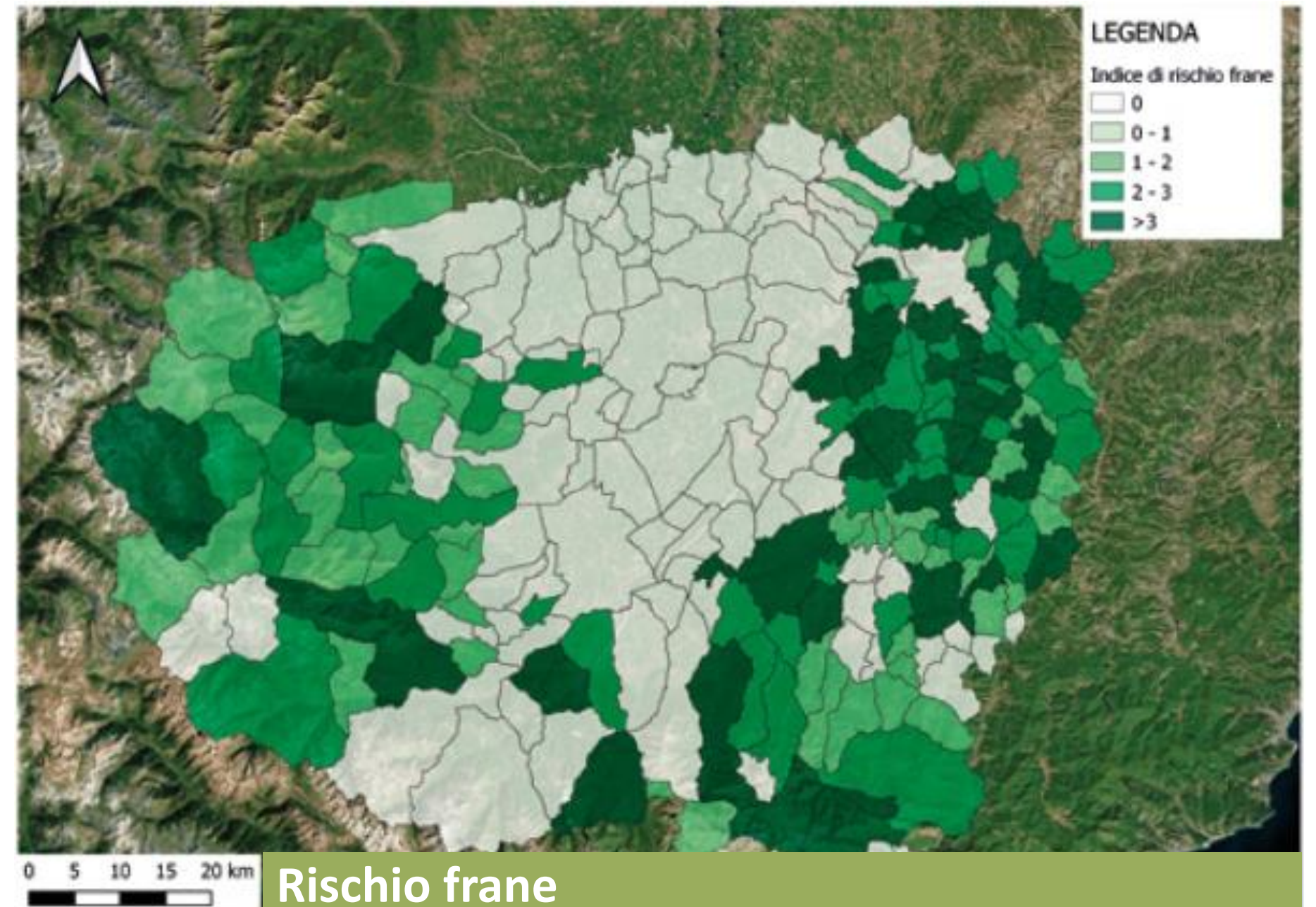
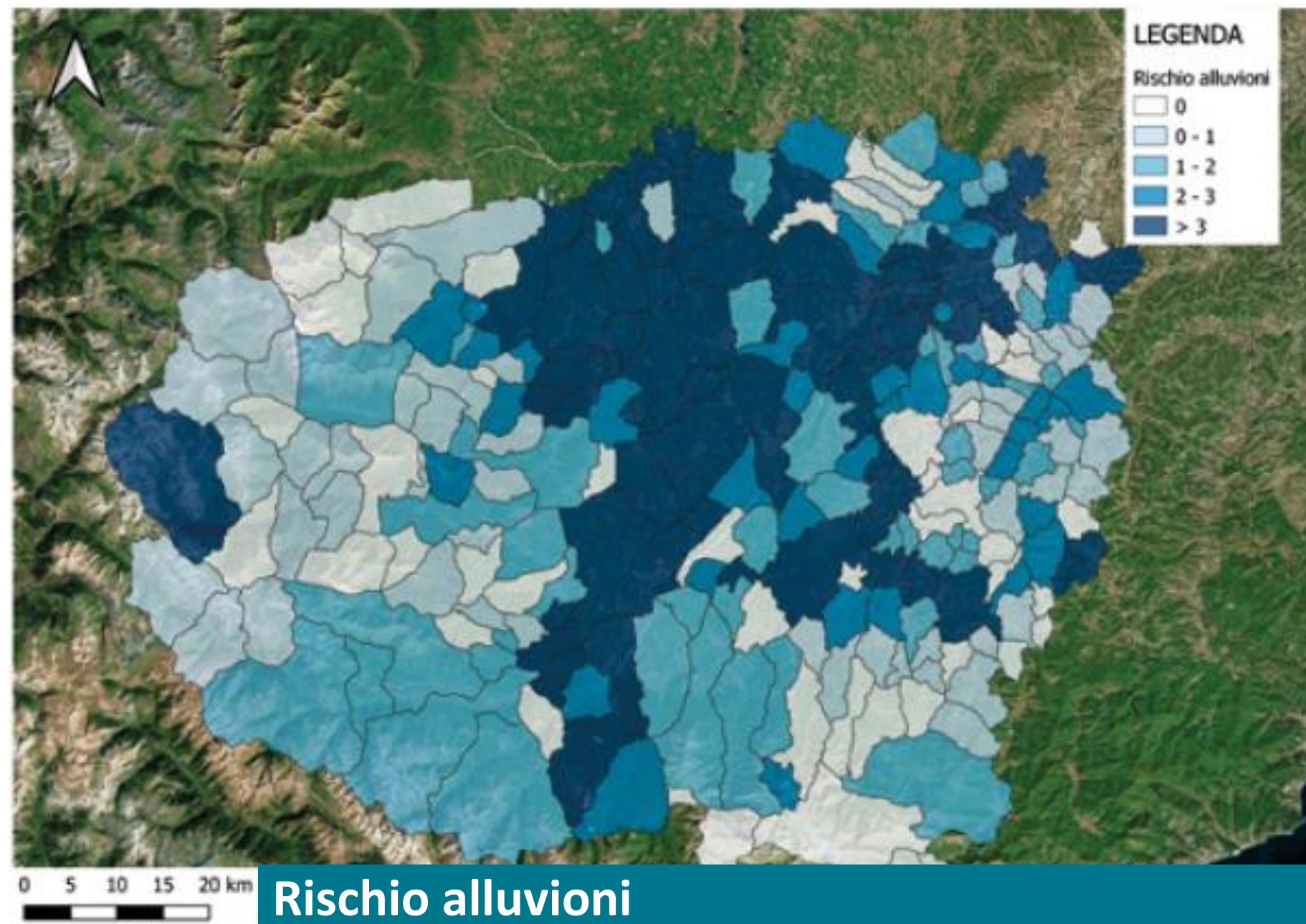


# ANALISI DI CONTESTO | Ambiente e paesaggio

## Rischio idrogeologico

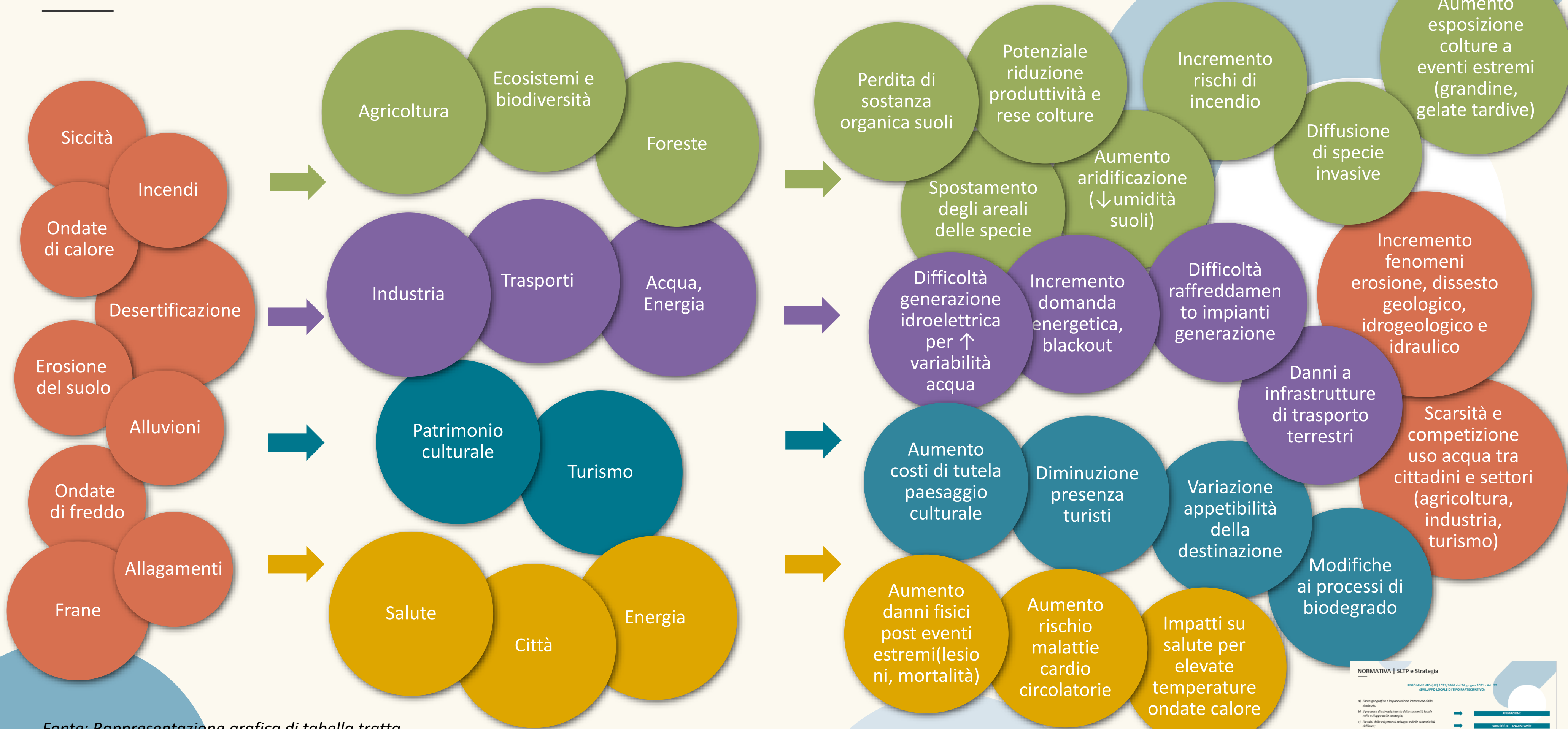
- Le aree pianeggianti, soprattutto lungo l'asta del Tanaro, sono a maggior rischio alluvionale
- I territori montani e collinari (Roero e Alta Langa) sono a maggior rischio di frane

Fonte: I QUADERNI DELLA FONDAZIONE CRC – n. 44





# ANALISI DI CONTESTO | Vulnerabilità al cambiamento climatico



Fonte: Rappresentazione grafica di tabella tratta da I QUADERNI DELLA FONDAZIONE CRC – n. 44

**NORMATIVA | SLTP e Strategia**

REGOLAMENTO (UE) 2023/1066 del 24 giugno 2023 - Art. 33  
"SVILUPPO LOCALE DI TIPO PARTECIPATIVO"

1) Piano geografico e la popolazione interessate dallo sviluppo;	→	ANALISI
2) Il processo di coinvolgimento della comunità locale nello sviluppo della strategia;	→	MISSIONI - ANALISI SWOT
3) I processi delle esigenze di sviluppo e delle potenzialità dell'area;	→	STRATEGIA
4) Gli obiettivi della strategia, tra cui target (indici misurabili per i risultati), e le relative azioni previste;	→	STRUMENTI
5) Le modalità di gestione, monitoraggio e valutazione. Finalizzate ad aumentare le capacità del gruppo di azione locale di attuare la strategia;	→	PIANO FINANZIARIO
6) un piano finanziario complessivo la destinazione prevista per ciascun fondo nonché, se del caso, la dettaglio prevista a carico dei FEASD, e di ciascun programma interessato.	→	



# STRATEGIE per l'AMBIENTE e lo SVILUPPO SOSTENIBILE

## → Agenda ONU 2030 (2015)



Programma d'azione per persone, pianeta, prosperità, pace, sradicamento povertà:

- 17 Obiettivi per lo Sviluppo Sostenibile (SDGs) interconnessi, 3 dimensioni sostenibilità (ambientale, economica, sociale): salute, agricoltura, alimentazione, energia, lavoro e crescita economica, produzione e consumo, ecosistemi terrestri e marini,
- Contrasto al cambiamento climatico: requisito indispensabile per lo sviluppo sostenibile

## → SN Sviluppo Sostenibile (2017)

5 P: Persone, Pianeta, Prosperità, Pace, Partnership

- salute e benessere (prevenzione e stili di vita sani),
- biodiversità (conservazione specie e habitat, ecosistemi naturali connessi ad agricoltura-silvicoltura-acquacoltura)
- risorse naturali (no consumo suolo, contrasto desertificazione, riduzione inquinanti, gestione risorse idriche, efficienza utilizzo, economia circolare)
- Comunità e territori resilienti (tutela paesaggi e beni culturali)
- decarbonizzazione

## → GREEN DEAL (2019)

Misure di m/l periodo di diversa natura (leggi, investimenti, stimati 1000 mld primi 10 anni) finalizzate a trasformare le politiche dell'UE su clima, energia, trasporti:

- favorire la "transizione ecologica" per rendere meno dannose per l'ambiente le attività umane che consumano energia o producono inquinamento
- Innovare la produzione di energia
- Rendere più sostenibile lo stile di vita dei cittadini EU

### OBIETTIVO GENERALE

Limitare l'aumento del riscaldamento globale entro gli 1,5 °C (stime IPCC) rispetto all'epoca pre-industriale, per non causare danni enormi al pianeta e quindi alla specie umana: entro 2030 di ridurre le emissioni gas effetto serra del 55% rispetto al 1990, entro il 2050 e la neutralità climatica (azzeramento emissioni nette)

### OBIETTIVI SPECIFICI



Promuovere la biodiversità e l'economia circolare (riutilizzabilità, riduzione rifiuti, ...)



Industria più competitiva e resiliente a livello globale



Energia pulita e innovazione tecnologica



Edilizia rinnovata ed edifici più efficienti dal punto di vista energetico



Trasporti adeguati alle esigenze future e formazione delle competenze per la transizione

## → Infrastrutture verdi (2013)

## → Biodiversità 2030 (2020) (approccio One-Health)

- Protezione ecosistemi: aria pulita, acqua potabile, terreni di buona qualità, impollinazione delle coltivazioni, contrasto e adattamento al cambiamento climatico, riduzione impatto pericoli naturali, salute e prevenzione malattie
- ↑ Aree protette 30% superficie marina e terrestre (specie, habitat, ecosistemi)
- Biodiversità urbana (verde urbano, tetti verdi)
- Cibo, sistemi agricoli, zootecnia, impollinatori

## → Farm to Fork (dal campo alla tavola) (2020)

- transizione verso un sistema alimentare equo, sano e rispettoso dell'ambiente lungo l'intera filiera alimentare, dalla produzione al consumo
- Riduzione 50% fitosanitari chimici e fertilizzanti, antimicrobici,
- ↑ 25% agricoltura biologica, ↑ pratiche agro ecologiche (evitare deterioramento fertilità dei suoli)
- riduzione sprechi

## → Adattamento ai cambiamenti climatici (2021)

## → Piano d'azione «Zero inquinamento» aria acqua suolo (2021)

## → Protezione del Suolo 2030 (2021)

## → Foreste 2030 (2021)

## → Piano d'azione per l'economia circolare (2020)

## → PAC – Politica Agricola Comune 23-27 (2023)

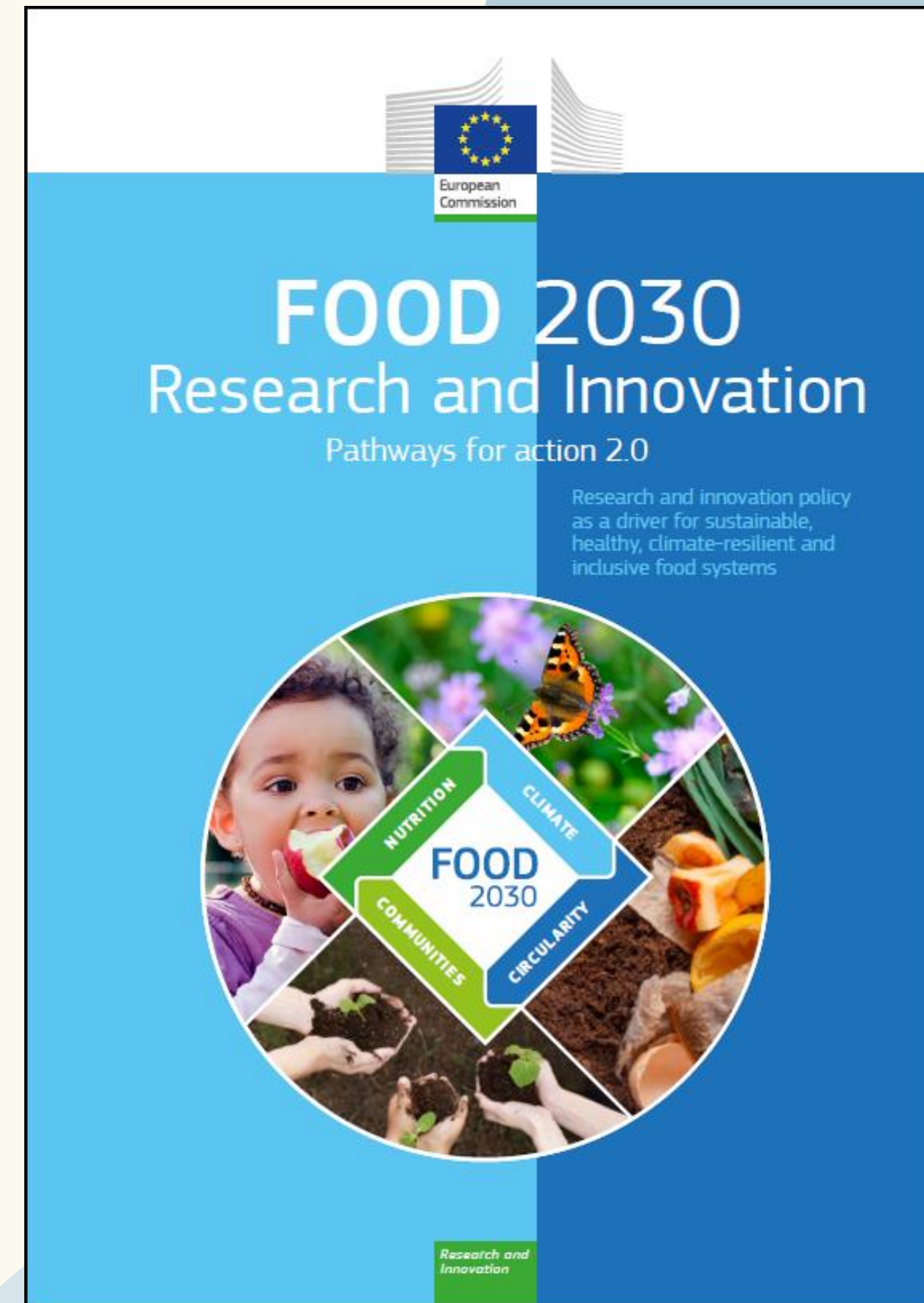
→ ... e molto altro ancora ...

# STRATEGIE per l'AMBIENTE e lo SVILUPPO SOSTENIBILE

## → Food 2030 (Novembre 2023)

**Obiettivo:** migliorare la nutrizione, il clima, e la circolarità intervenendo sulle comunità nei vari livelli di governance attraverso 11 percorsi d'azione da non considerare in forma isolata, ma con un approccio sistemico, olistico, interdisciplinare e transdisciplinare di cultura della ricerca e dell'innovazione.

- Governance per il cambiamento dei sistemi alimentari
- Trasformazione dei sistemi alimentari urbani
- Cibo dall'oceano e dalle risorse d'acqua dolce
- Proteine alternative per il cambiamento dietetico
- Spreco alimentare e sistemi alimentari efficienti sotto il profilo delle risorse
- Il mondo del microbioma
- Nutrizione e diete sane sostenibili
- I sistemi di sicurezza alimentare del futuro
- Sistemi alimentari Africa
- Dati e trasformazione digitale
- Sistemi alimentari a inquinamento zero





# ELEMENTI STRATEGICI | Dati Turismo

*“L’attuale modello di turismo del territorio trae il suo nutrimento dalle filiere agroalimentari e dal patrimonio enogastronomico locale”*

**Forte contaminazione tra food e outdoor**

**Vocazione al turismo rurale che può rappresentare il principale driver di sviluppo**

**Paesaggio multiforme → esprime fattori fondamentali per le diverse modalità di fruizione turistica del territorio**

## **Paesaggio naturale e costruito**

panorami e scorci suggestivi su colline e borghi

## **Paesaggio agrario**

(in parte UNESCO) **fornitore di materie prime agricole di qualità che il «saper fare» locale trasforma in ricca offerta enogastronomica**

## **Paesaggio culturale**

a testimonianza della storia e delle tradizioni locali

TURISMO

# ELEMENTI STRATEGICI | Animazione Turismo


TURISMO



Rischio di perdita di identità dei Comuni

Carenza di infrastrutture per la mobilità e per la connessione

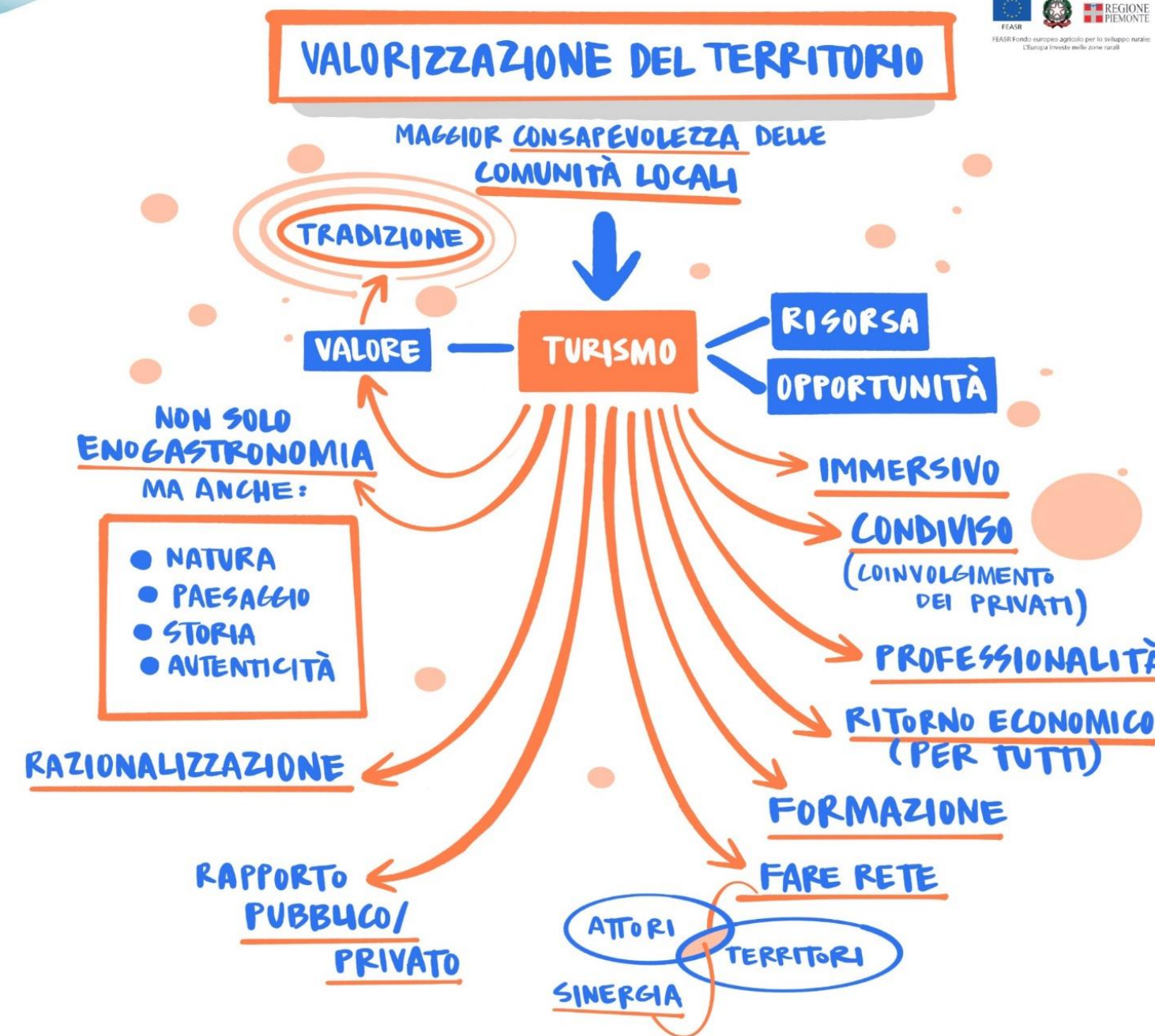
Progressiva riduzione della biodiversità naturale e alimentare



Offerta outdoor di qualità

Prodotti locali come ambasciatori del territorio

Sviluppare un turismo che non sia solo enogastronomia e abbia maggior attenzione alla tenuta delle comunità locali e alla tutela territorio



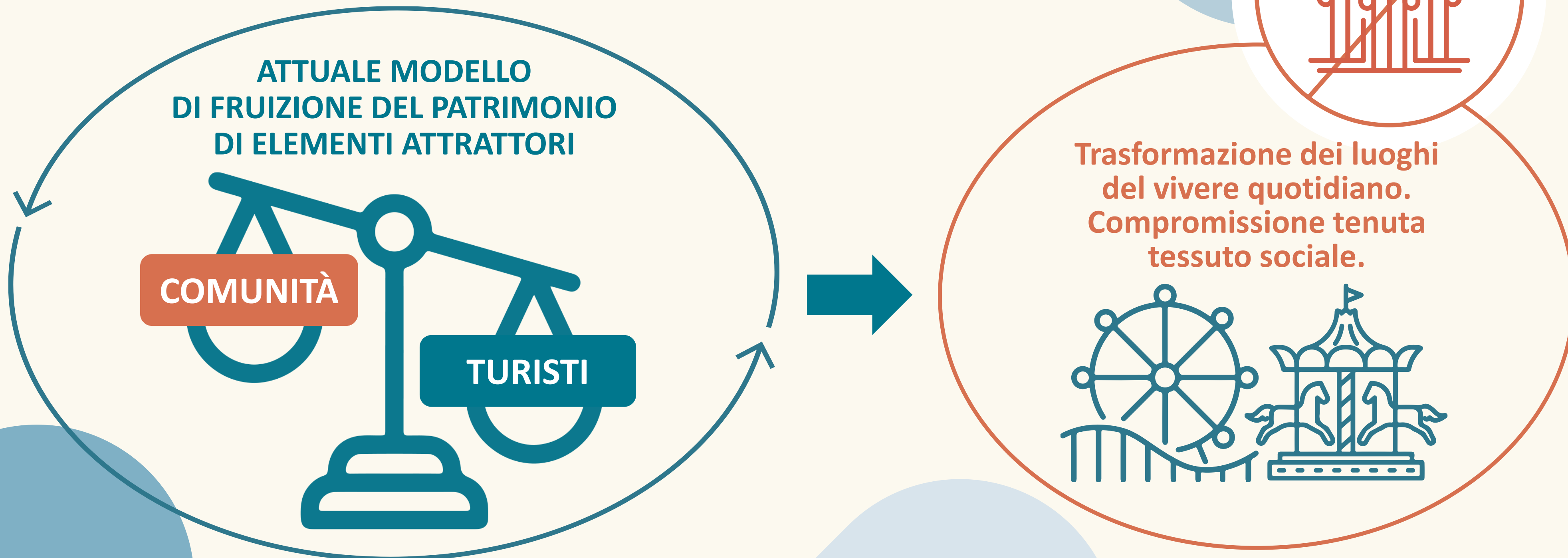
2 e 3 OTTOBRE 2023 Alba





# ELEMENTI STRATEGICI | Dati Comunità

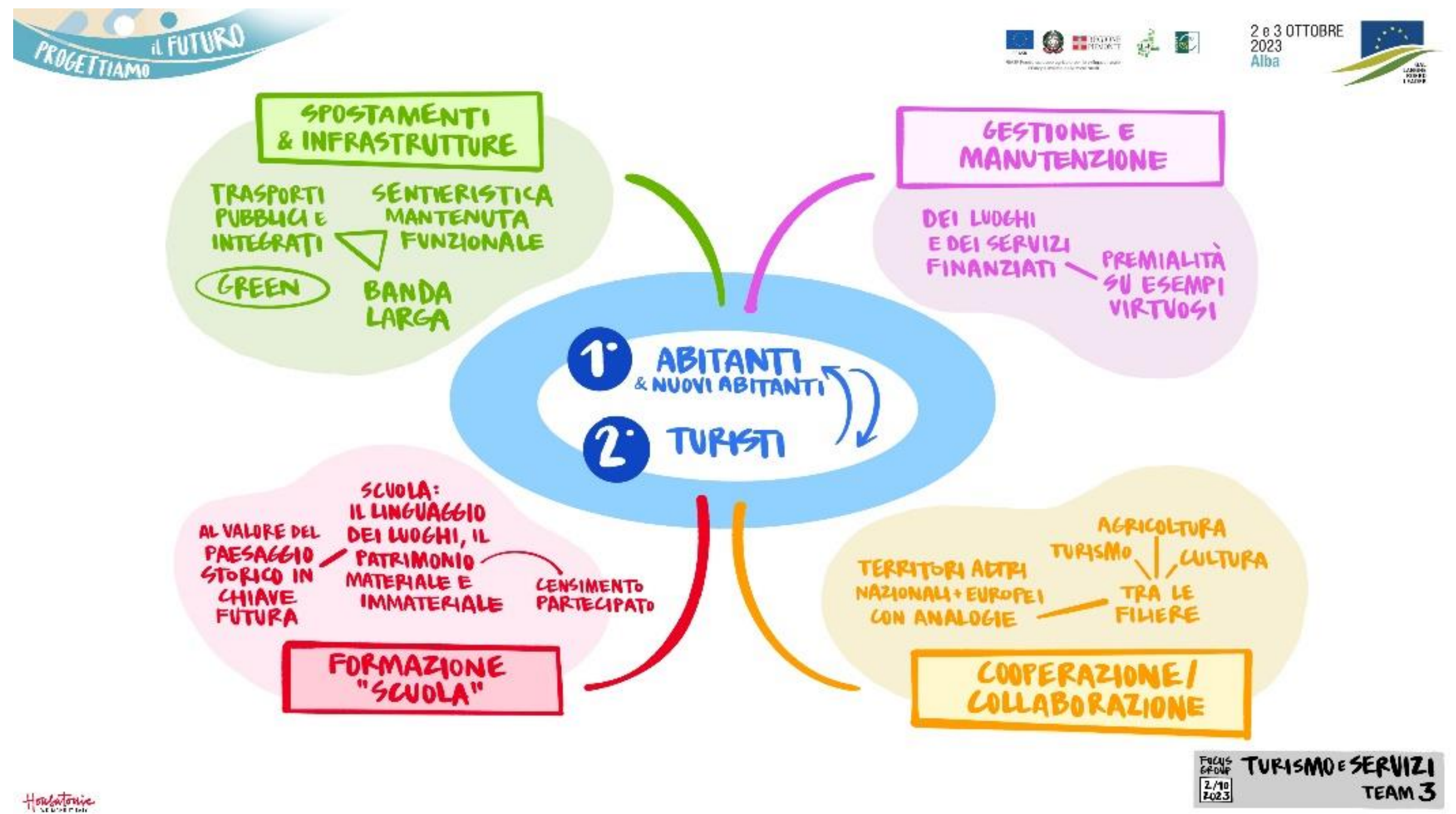
Dalle dinamiche demografiche, turistiche, climatiche emergono segnali preoccupanti di impoverimento sociale di alcune comunità locali e di alcune aree del territorio GAL, interne e turistiche



# ELEMENTI STRATEGICI | Animazione Comunità

COMUNITÀ

Sviluppare servizi utili innanzi tutto per gli abitanti, poi anche per i turisti





# ELEMENTI STRATEGICI | Dati Territorio



**POLITICA  
DI SVILUPPO**



deve considerare le **interazioni** tra i **diversi fattori** e i loro effetti a ML/T sul capitale naturale = patrimonio di bellezza che ci offre risorse fondamentali per la nostra vita, il nostro lavoro, il nostro benessere

# ELEMENTI STRATEGICI | Dati Territorio

TERRITORIO

## La PERMANENZA

delle risorse dipende da come le trattiamo adesso

### RISORSE

Paesaggio, ambiente,  
cultura, storia,  
tradizioni, relazioni,  
prodotti  
agroalimentari



~~aggredirle e consumarle senza ritorno~~



utilizzarle con intelligenza nell'ottica di mantenerle  
nel tempo per noi e per le future generazioni



ALLA BASE DELLO  
SVILUPPO DEL  
TERRITORIO

### SERVIZI ECOSISTEMICI

offerti dalla natura a  
beneficio dell'uomo e  
a garanzia di vita di  
tutte le specie

### AGRO- ECOSISTEMI

concepiti dall'uomo  
con la finalità di  
produrre cibo

### RIDUZIONE IMPRONTA

delle attività umane  
sull'ambiente



# ELEMENTI STRATEGICI | Servizi ecosistemici

TERRITORIO

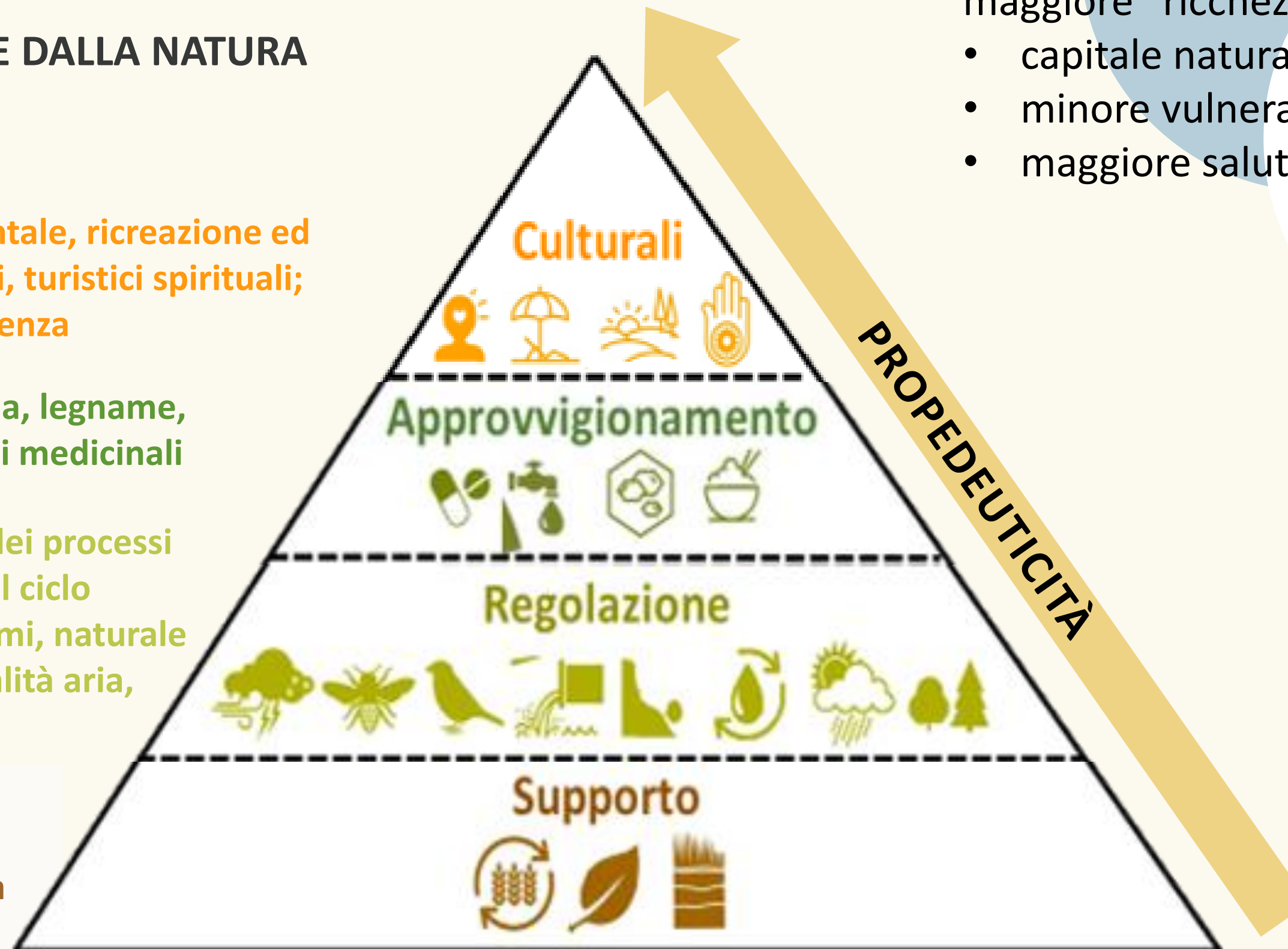
I benefici che gli ecosistemi e il loro funzionamento forniscono agli esseri umani,  
**I BENEFICI CHE L'UOMO RICEVE DALLA NATURA**

**Beni immateriali: salute fisica e mentale, ricreazione ed ecoturismo, valori estetici, educativi, turistici spirituali; eredità culturale, senso di appartenenza**

**Beni materiali "ritraibili": cibo, acqua, legname, combustibili, materie prime, principi medicinali**

**Benefici ottenuti dalla regolazione dei processi ecologici: regolazione del clima e del ciclo dell'acqua, mitigazione eventi estremi, naturale riciclaggio di rifiuti e inquinanti, qualità aria, controllo malattie, impollinazione)**

**Servizi necessari a mantenere altri servizi (la formazione del suolo, la fotosintesi e il ciclo dei nutrienti alla base di crescita e produzione**



**Buona dotazione di servizi ecosistemici = maggiore "ricchezza" pro-capite in termini di**

- capitale naturale,
- minore vulnerabilità,
- maggiore salute e resilienza dei territori

## ECOSISTEMI SANI

- Servizi gratuiti non sostituibili dall'uomo
- importante fattore economico
- importanza strategica

**VALORE complessivo di un territorio**


# ELEMENTI STRATEGICI | Agro-ecosistemi

TERRITORIO

**Ecosistema progettato e controllato dall'uomo con la finalità di produrre cibo**

## AUMENTO PRODUZIONE E PRODUTTIVITÀ

- L'introduzione di varietà di **colture con migliore rendimento**,
- l'impiego di nuove tecnologie agricole (dalla **meccanizzazione dei processi** all'utilizzo di **fertilizzanti chimici**, erbicidi e fitofarmaci sintetici),
- la crescita esponenziale delle **monocolture** e degli **allevamenti intensivi**,
- il puntare su di un **numero ristretto di risorse genetiche** (vegetali e animali) commercialmente più spendibili per rispondere alle esigenze della distribuzione organizzata su grande scala



## COSTO AMBIENTALE ELEVATO → RIDUZIONE DI BIODIVERSITÀ

Diminuzione/scomparsa di:

- numerose **varietà vegetali e razze animali**,
- **insetti impollinatori** (fondamentali per la riproduzione di gran parte delle colture alimentari),
- **microrganismi** che garantiscono **fertilità del suolo** e consentono processi di **fermentazione** alla base di molti cibi (pani, formaggi, salumi);
- **diversità culturale**, saperi tramandati da generazioni che hanno permesso ai contadini di selezionare e adattare vegetali, animali, tecniche agricole ai vari contesti ambientali, di trasformare e conservare le materie prime
- **danni sull'equilibrio del suolo, dell'acqua e su tutti i servizi offerti dagli ecosistemi che costituiscono le basi stesse della vita dell'uomo**

La chiave sta dunque nel **modello di gestione degli agro-ecosistemi**



**da un modello intensivo** che a lungo andare rischia di minarne l'esistenza stessa



**ad altri approcci** che ne tutelino la conservazione e la salute di lungo periodo

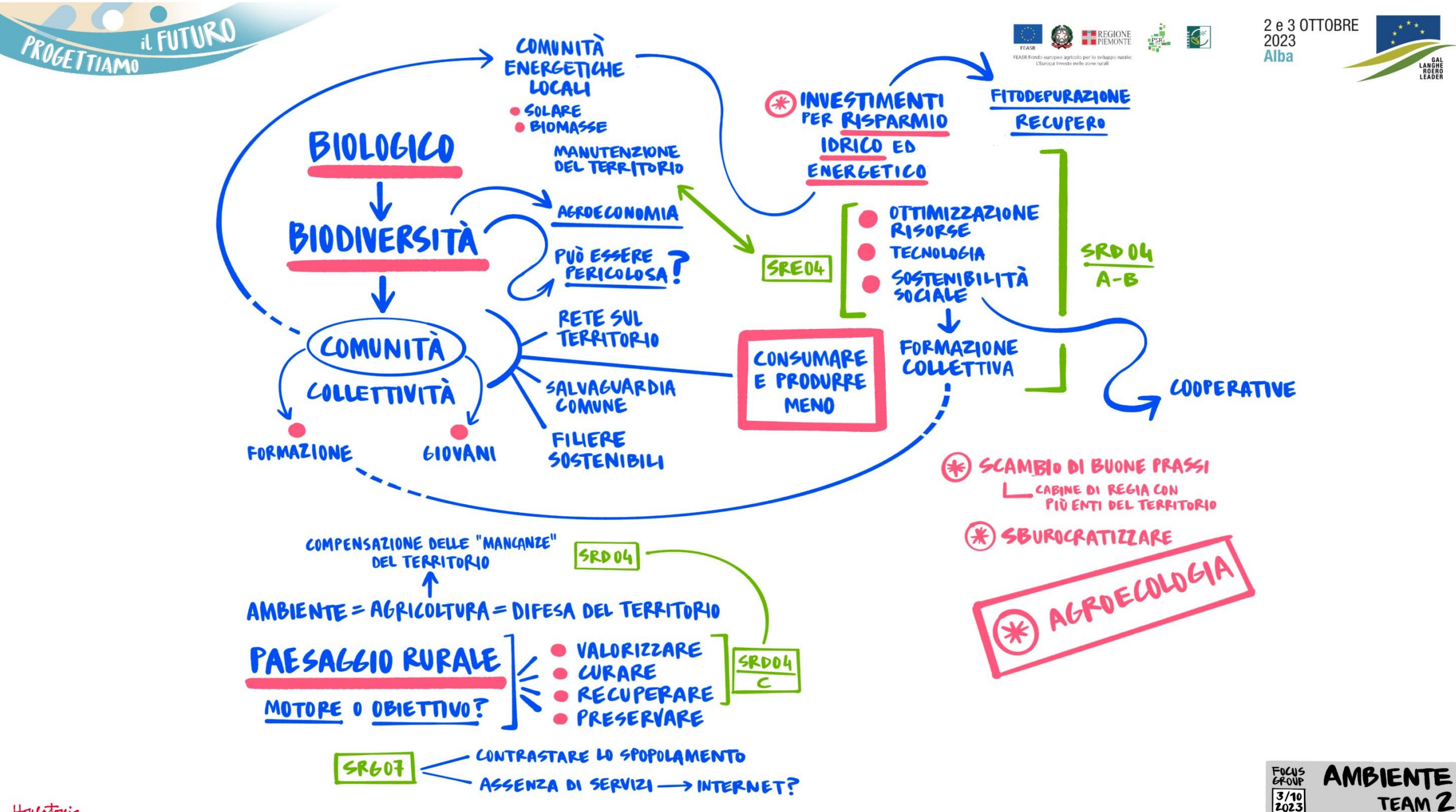


# ELEMENTI STRATEGICI | Animazione Territorio

TERRITORIO



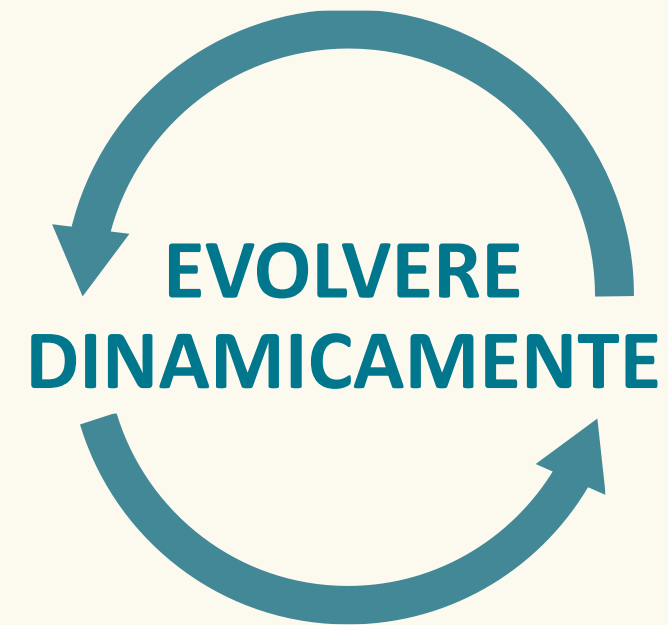
Il territorio del GAL ha la possibilità di scardinare il paradigma secondo cui agricoltura e tutela ambientale sono necessariamente in contrapposizione  
 Nuove parole chiave per uno sviluppo orientato alla comunità:  
 valorizzare, curare, recuperare, preservare



# ELEMENTI STRATEGICI | Cambio di paradigma

## RIPENSAMENTO DEI MODELLI TRADIZIONALI DI FRUIZIONE E SVILUPPO DEL TERRITORIO

DALLO “statico” sfruttamento delle risorse disponibili e/o dei contesti di posizionamento competitivo sin qui consolidati




VERSO soluzioni più rispettose della salute

- dell’ambiente, delle persone che abitano e visitano il territorio
- delle dinamiche relazionali che tengono in vita le comunità locali

**affinché il “patrimonio rurale delle Langhe e del Roero” venga vissuto meglio ora e non venga “esaurito” nell’arco dei prossimi anni, ma possa essere preservato, arricchito e tramandato anche alle generazioni future.**

### Exploitation (Sfruttamento)

Gli attori economici si limitano a sfruttare le risorse e le condizioni esistenti sulla base di modelli consolidati



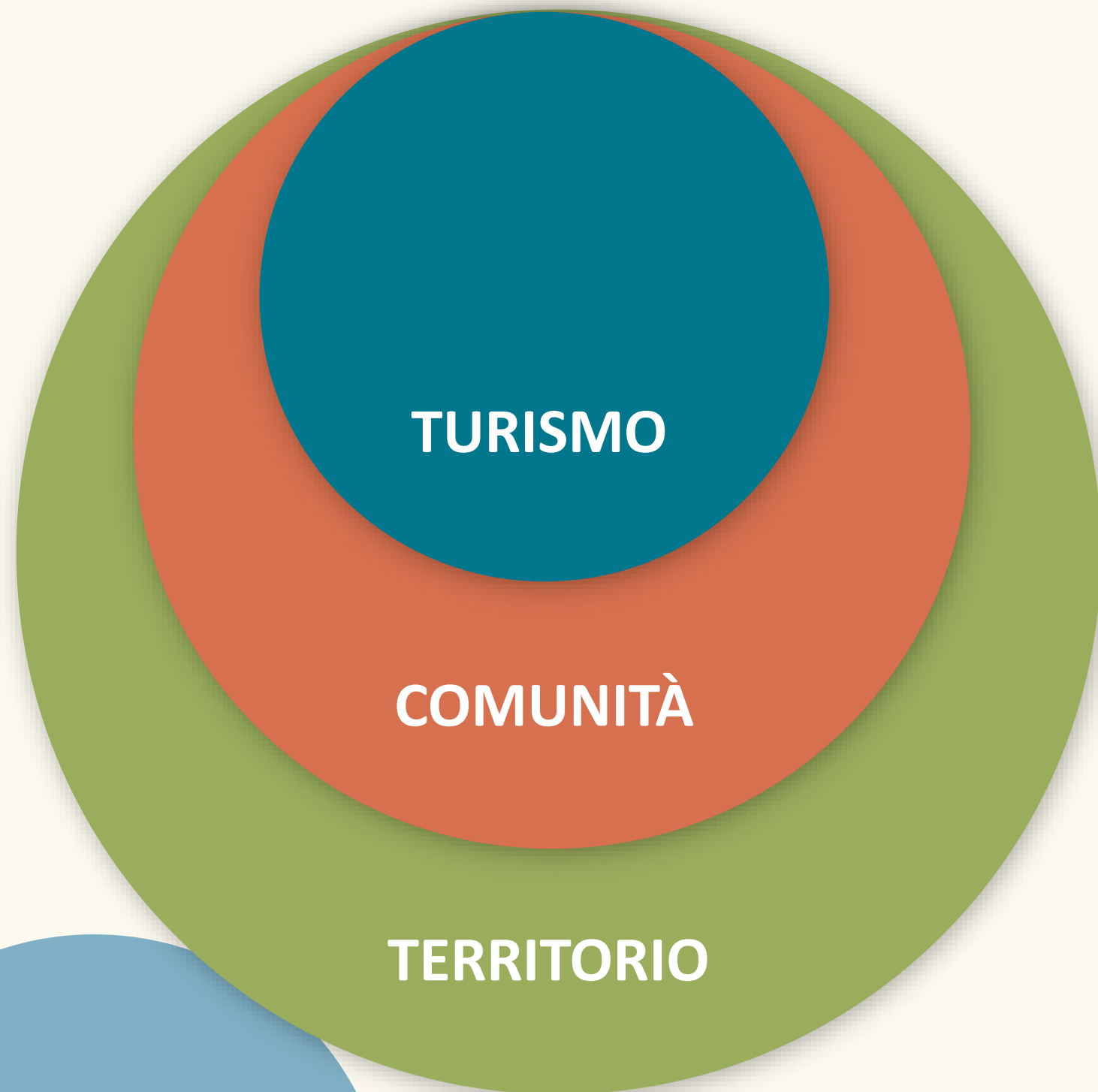
### Exploration (Esplorazione)

Gli attori economici cercano un nuovo e più sostenibile modello di utilizzo delle risorse



# ELEMENTI STRATEGICI | Obiettivo e Ambiti

**Turismo rurale che privilegi modalità di fruizione del territorio rispettose delle risorse naturali locali e meno impattanti sull'ambiente**



**Coniugare un rinnovato modello di sviluppo turistico**

**Sistemi di offerta socioculturali e turistico-ricreativi locali (Ambito Principale)**  
Sostegno alle filiere agroalimentari locali che caratterizzano l'offerta enogastronomica  
Mobilità privata - Fruizione dell'offerta culturale

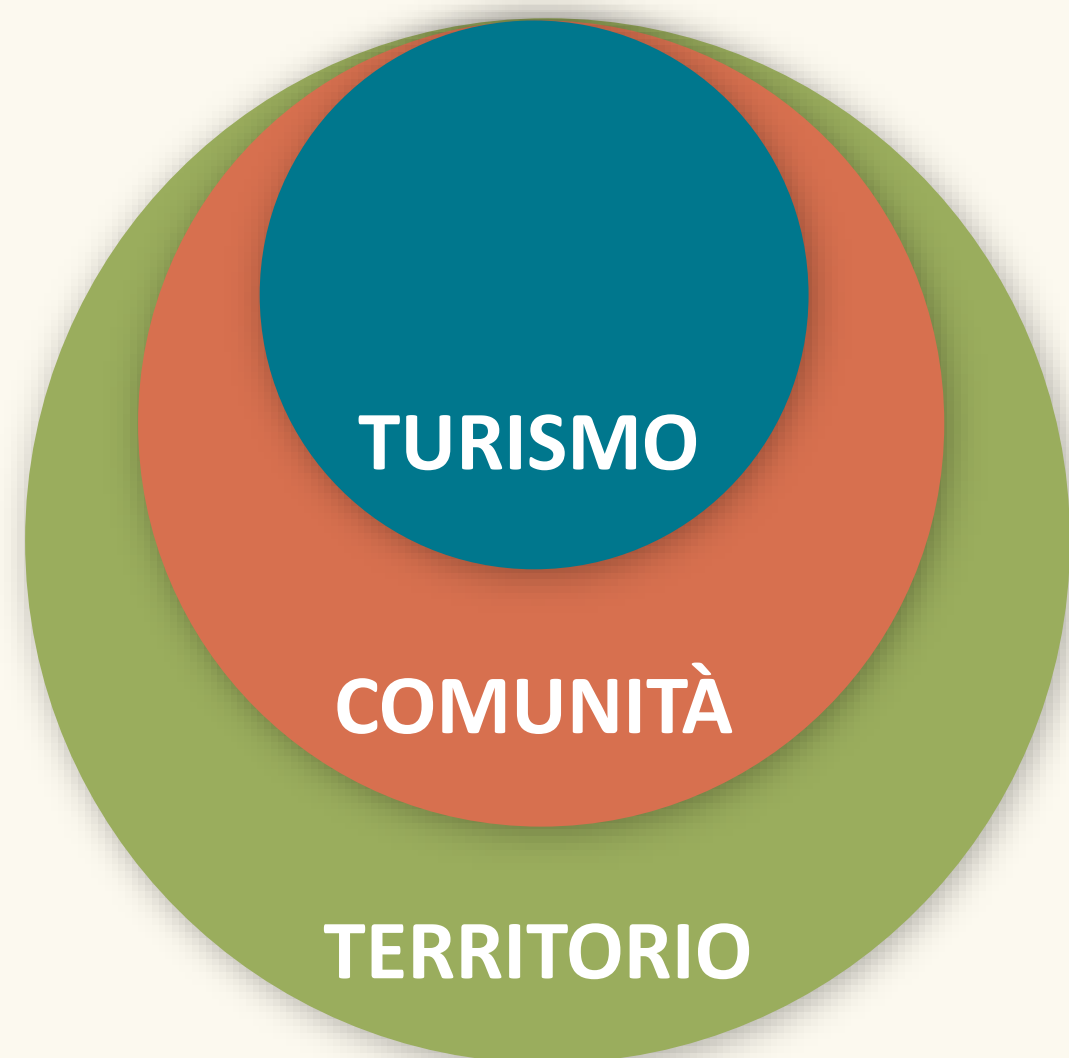
**al benessere delle comunità locali**

**Servizi, beni, spazi collettivi e inclusivi (Ambito Secondario)**  
Turismo interessato alla cultura e alle tradizioni locali che attragga turisti senza trascurare le esigenze della comunità, impoverendo il tessuto sociale del territorio

**preservandone il potenziale per le future generazioni**

**Servizi ecosistemici, biodiversità, risorse naturali e paesaggio (Priorità Trasversale)**  
Sostenibilità dell'offerta enogastronomica: dall'eccellenza nella trasformazione delle materie prime all'approccio *farm to fork* per la produzione di cibi buoni e sani per la salute della Terra e delle persone che vi abitano

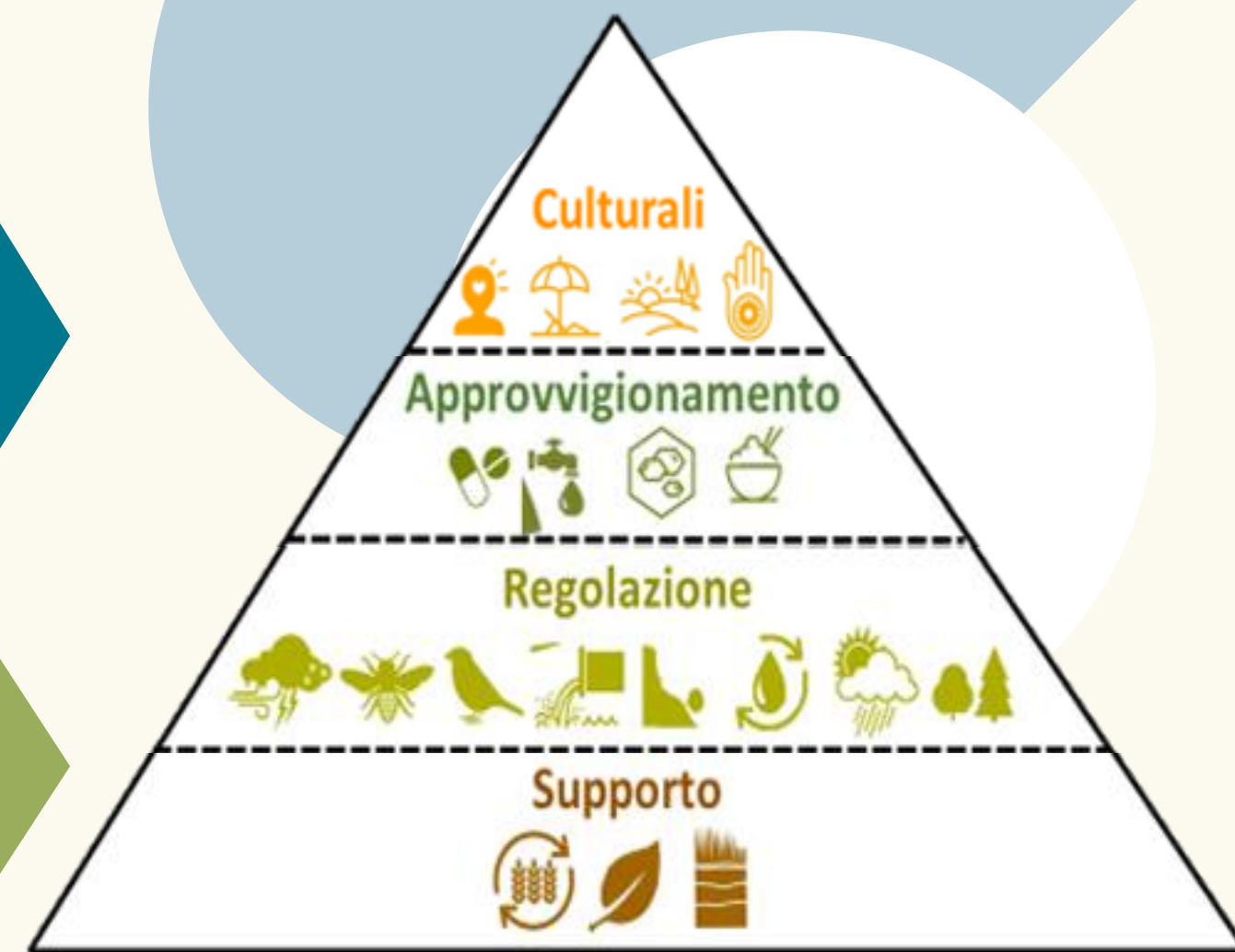
# STRATEGIA | Approccio integrato



## TERRITORIO

**NON È SOLO**  
approvvigionamento di cibo e di risorse  
(enogastronomiche, culturali, turistiche, ...),

**BENE COMUNE DA TUTELARE**  
In ogni aspetto che lo rende attrattivo per le  
comunità locali e per i turisti



Le persone, gli animali e l'ambiente  
sono indissolubilmente legati



# STRATEGIA | Cibo come filo conduttore



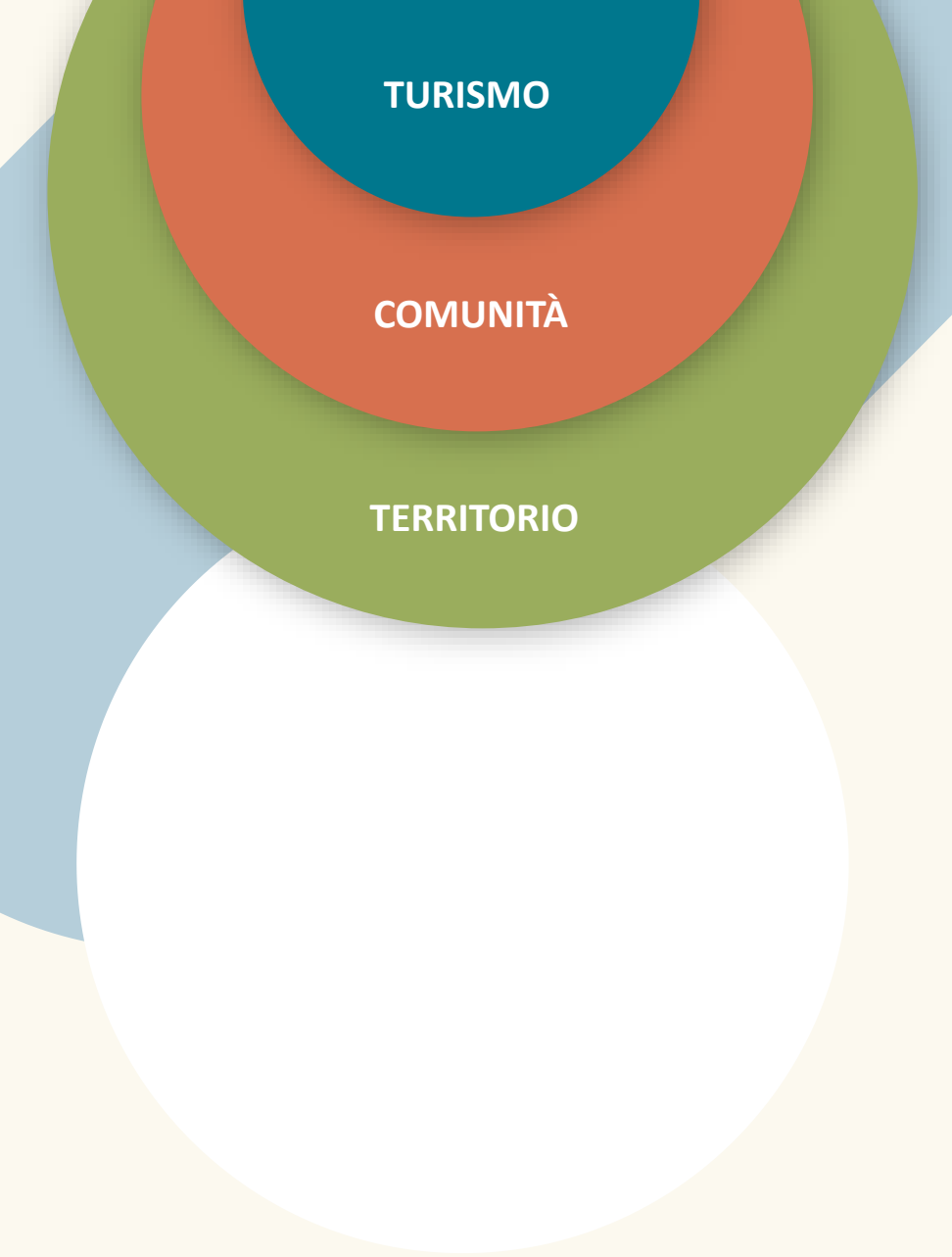
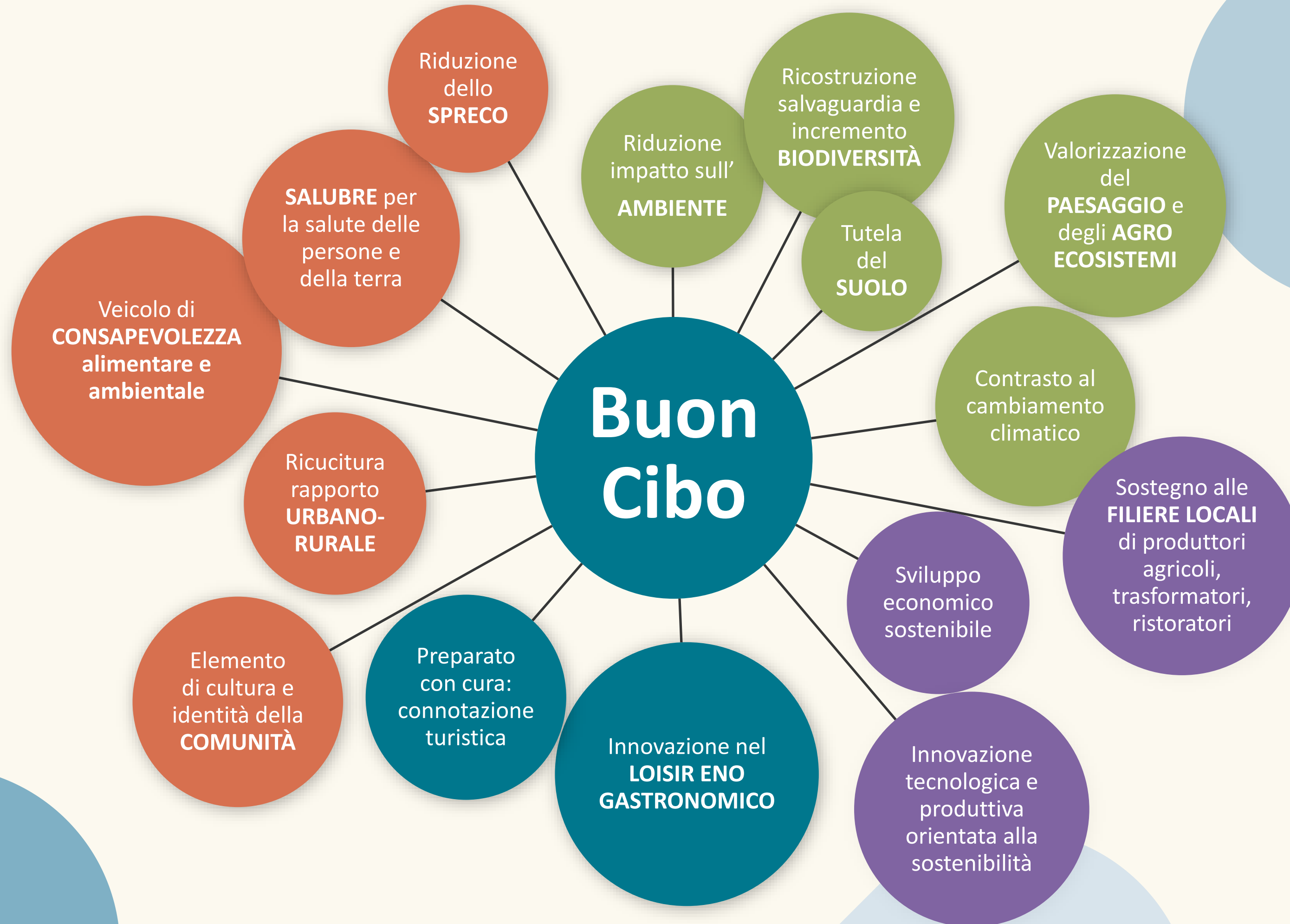
## La *cura* del BuonCibo Langhe-Roero per turismo, comunità e territorio

*Un cibo preparato con cura, che cura e si prende cura del territorio e delle comunità che lo abitano*

Il **cibo** e le **modalità per produrlo**, dalle materie prime sino al pasto contenuto nel piatto a casa o al ristorante, assurgono dunque ad **elemento fondamentale nel plasmare i territori** dal punto di vista produttivo, economico, ambientale, paesaggistico, sociale e turistico.



# STRATEGIA | **Cibo come filo conduttore**



**NORMATIVA | SLTP e Strategia**

REGOLAMENTO (UE) 2021/2080 del 24 giugno 2021 - Art. 23  
«SVILUPPO LOCALE DI TIPO PARTECIPATIVO»

a) Tema geografico e la popolazione interessata dalla strategia;	→	ANIMAZIONI
b) Il processo di coinvolgimento della comunità locale nello sviluppo della strategia;	→	INDAGINI - ANALISI SWOT
c) L'analisi delle esigenze di sviluppo e delle potenzialità dell'area;	→	STRATEGIA
d) gli obiettivi della strategia, tra cui target finali misurabili per i risultati, e le relative azioni previste;	→	STRUMENTI
e) la modalità di gestione, monitoraggio e valutazione, finalizzate a dimostrare le capacità del gruppo di azione locale di attuare la strategia;	→	PIANO FINANZIARIO
f) un piano finanziario complessivo la dettazione peraltro in base al bilancio fondi nazionali, se del caso, lo sviluppo previsto a carico del PSRPA, e di ciascun programma interessato.	→	



# STRUMENTI SSL 2023-2027 | Imprese


SRD 01

**Investimenti produttivi agricoli per la competitività delle az. agricole (ex 411 in rete/filiera)**

(dentro All. 1 TFUE)



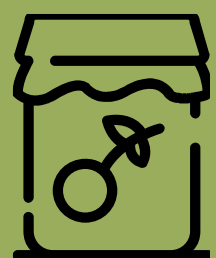
Az. agricole (Coltivatori Diretti e IAP)



SRD 13

**Investimenti per la trasformazione e commercializzazione dei prodotti agricoli (ex 421 in rete/filiera)**

Imprese di trasformazione e/o commercializzazione (dentro All. 1 TFUE)




SRD 03

**Investimenti in az. agricole per la diversificazione in attività non agricole (ex 641 in rete/filiera)**

Agriturismo, agricoltura sociale, trasformazione e commercializzazione prodotti agricoli (fuori All. 1 TFUE)



Az. agricole (Coltivatori Diretti e IAP)



SRD 14

**Investimenti produttivi per imprese non agricole (ex 642 in rete/ filiera)**

Turismo, servizi, trasformazione prodotti agroalimentari (fuori All. 1 TFUE)



Microimprese

# STRUMENTI SSL 2023-2027 | Imprese



**POTENZIAMENTO RUOLO AZ. AGRICOLE** ruolo chiave nella transizione verso sistemi agroalimentari sostenibili. Trasformazione diretta prodotto e ingresso in filiere/reti distributive → fondamentale per garantire un maggiore reddito

- **Accordi** tra az. agricole, di trasformazione, commerciali, artigianali e turistiche
- Favorire **investimenti per migliorare la sostenibilità delle produzioni e dell'offerta turistica**, ad es.
  - ispirati a **economia circolare** (riutilizzo biomassa e sottoprodotti agricoli per produzione di energia, fertilizzanti, ecc. per trasformare i rifiuti in risorsa)
  - volti alla **riduzione dell'impatto ambientale** delle attività agricole-produttive e turistiche
  - volti al **miglioramento dell'accessibilità turistica** per persone con bisogni speciali

- **Migliore fruizione delle risorse** del territorio da parte dei residenti e dei turisti

**SPESE AMMISSIBILI:** investimenti fondiari ed edilizi (no consumo suolo), macchine agricole, macchinari, attrezzature (anche informatiche), arredi, veicoli specializzati, produzione energia da fonti rinnovabili per consumo aziendale, efficientamento energetico, tutela e miglioramento dell'ambiente (riduzione consumi idrici, prevenzione inquinamento, ...), ripristino agroecosistemi - paesaggio rurale - mitigazione e mascheramento di criticità, programmi informatici e software, siti web per sistemi automatizzati di prenotazione ed e-commerce, spese generali e tecniche in % sul sugli investimenti materiali (progettazione, direzione lavori, studi di fattibilità)

**CONTRIBUTO PUBBLICO:**

- 40% - 50%




# STRUMENTI SSL 2023-2027 | Enti Pubblici

SRD 07  
Azione 5



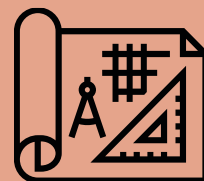
Investimenti in infrastrutture ricreative pubbliche sportive, culturali, socio assistenziali (ex 741)



SRD 09  
Azione C



Recupero di edifici ed elementi architettonici di pregio e antropici significativi caratterizzanti il paesaggio rurale (ex 764) esclusivamente per beni formalmente riconosciuti come patrimonio culturale o naturale (es. "Codice dei beni culturali e del paesaggio" (D.Lgs. 42/2004)



Ambienti urbani pubblici, facciate esterne di edifici pubblici, nonché luoghi e spazi dedicati e/o polifunzionali


Luoghi e spazi dedicati e/o polifunzionali per attività di tipo:

- A. **aggregativo** per favorire relazioni interpersonali (laboratori di cittadinanza attiva, progettazione partecipata, ecc.)
- B. **ludico-sportivo-ricreativo-artistico-assistenziale** rivolti alle fasce deboli della popolazione (infanzia, anziani, disabili...)
- C. **culturale, artistica e sociale** per il recupero delle tradizioni sociali e culturali delle comunità residenti (riscoperta e una fruizione consapevole del proprio territorio)

D. **tempo libero e sport**

- E. **innovativo per residenti e imprese per favorire lo sviluppo di "reti di prossimità"** soprattutto a favore delle fasce più deboli della popolazione (es. spazi polifunzionali per organizzazione attività di assistenza per anziani e/o famiglie con situazioni delicate, consegna a casa di farmaci e beni di prima necessità, ecc.)

# STRUMENTI SSL 2023-2027 | Enti Pubblici



Particolare attenzione nel valorizzare:

- A. piccoli Borghi e offerta culturale diffusa**
- B. massima fruibilità** infrastruttura e servizi collegati (culturale, turistica, sociale)
- C. capacità economica e tecnica di garantire l'erogazione dei servizi**, anche attraverso processi di co-progettazione fra Enti / imprese / associazioni / popolazione locale

Sinergia e complementarietà con **SRG07 "smart villages"** al fine di **sostenere luoghi sempre più vivibili**, lavorando su aspetti quali:

- coinvolgimento dei cittadini
- connessione e accessibilità ai servizi
- mobilità in un'ottica di sostenibilità e tutela del patrimonio rurale
- valorizzazione beni pubblici, risorse naturali e paesaggio
- riqualificazione degli spazi e organizzazione delle funzioni turistiche e culturali delle zone rurali

**SPESE AMMISSIBILI:** investimenti fondiari ed edilizi (no consumo suolo), attrezzature (anche informatiche), arredi, efficientamento energetico, tutela e miglioramento dell'ambiente (riduzione consumi idrici, prevenzione inquinamento, ...), ripristino agroecosistemi - paesaggio rurale - mitigazione e mascheramento di criticità, programmi informatici e software, spese generali e tecniche in % sul sugli investimenti materiali (progettazione, direzione lavori, studi di fattibilità)

**CONTRIBUTO PUBBLICO:**

- 90%



# STRUMENTI SSL 2023-2027 | Enti Pubblici e/o privati - Agricoltori

## SRD 04 Azione C

Investimenti non produttivi agricoli per la tutela degli elementi tradizionali del paesaggio rurale



Enti pubblici o Consorzi di privati

- ripristino di elementi del paesaggio tradizionali, in particolare dei **terrazzamenti e dei muretti a secco**
- **interventi mitigativi e di ripristino** soprattutto in aree caratterizzate da importanti fattori di criticità come il rischio di frane e incendi
- **recupero dei terreni abbandonati** effettuata da parte delle **Associazioni Fondiarie** per superare gli svantaggi della frammentazione dei terreni creando i presupposti per favorire una maggiore gestione sostenibile del territorio

## SRD 04 Azione B

Investimenti non produttivi agricoli con finalità ambientali per arrestare la perdita di biodiversità e preservare il paesaggio rurale



Enti pubblici, Consorzi di privati, Agricoltori (CD e IAP)

- realizzazione di formazioni arbustive e arboree a tutela della biodiversità: es. siepi, filari arborei e/o arbustivi, boschetti, sistemi macchia radura
- realizzazione e/o ripristino della funzionalità di infrastrutture ecologiche connesse all'acqua, es. laghetti, stagni, aree umide, prati umidi, fontanili, lanche, maceri, canali di adduzione per aree umide, pozze e altre strutture di abbeverata, anche per la funzione di fitodepurazione

# STRUMENTI SSL 2023-2027 | Enti Pubblici e/o privati - Agricoltori



SRD 04 / Azione C

Favorire un **approccio integrato degli investimenti** dove il territorio rurale ha duplice valenza

- approvvigionamento di **cibo**,
- fornitore di **servizi ecosistemici**,

aspetti che rendono un territorio attrattivo per i turisti e le comunità locali.



SRD 04 / Azione B

Interventi volti a favorire:

- migliore e più sostenibile gestione degli agro-ecosistemi
- incremento della biodiversità proprio laddove più utile per incrementare la sostenibilità delle aree agricole
- meccanismi di pubblicazione di Bandi “paralleli” con gli interventi produttivi per consentire un incremento della biodiversità laddove più utile per incrementare la sostenibilità delle aree agricole.

**SPESE AMMISSIBILI:** investimenti fondiari ed edilizi (no consumo suolo) di natura non produttiva, ripristino agroecosistemi - paesaggio rurale - mitigazione e mascheramento di criticità, spese generali e tecniche in % sul sugli investimenti materiali (progettazione, direzione lavori, studi di fattibilità)

**CONTRIBUTO PUBBLICO:**

- 80% - 100%

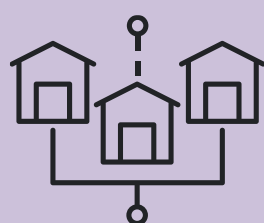


# STRUMENTI SSL 2023-2027 | Smart villages

SRG 07

## Cooperazione per lo sviluppo rurale, locale e smart villages – SMART VILLAGES

- cibo e filiere corte
- turismo rurale
- inclusione sociale ed economica
- sostenibilità ambientale



Partenariati pubblico e/o privati di nuova costituzione che individuano un capofila

**SMART  
VILLAGE** =



Strumento innovativo,  
flessibile, personalizzabile e  
basato su esigenze variabili in  
relazione ai contesti territoriali



- **comunità** in zona rurale (cittadini, enti, associazioni, imprese)
- che utilizza un **approccio partecipativo** e sviluppa **soluzioni intelligenti**
- per affrontare le proprie **sfide locali** e **migliorare le condizioni di vita**
- a partire da **punti di forza e opportunità del territorio**,
- avviando un percorso di **sviluppo sostenibile**

Azione di accompagnamento del GAL per:

- informare su finalità e utilizzo SV
- favorire la nascita di idee progetto
- accompagnare le idee protetto verso la candidatura al Bando SV

# STRUMENTI SSL 2023-2027 | Smart villages

## Turismo rurale

- Localizzazione del patrimonio culturale in aree con bassi flussi turistici
- Scarsa sostenibilità economica per l'apertura continuativa del bene
- Apertura saltuaria dipendente dalla disponibilità di personale volontario

## Migliorare la fruibilità del patrimonio culturale anche nei Borghi più piccoli

- Favorire l'introduzione di soluzioni gestionali innovative
- Promuovere l'utilizzo di strumenti digitali
- Migliorare la sostenibilità economica della gestione del bene

**SPESE AMMISSIBILI:** costi d'esercizio e amministrativi della cooperazione, studi fattibilità, consulenze, divulgazione, animazione, monitoraggio, promozione; investimenti in sovvenzione globale (cioè con le % di pertinenza degli interventi SRD)



## Inclusione sociale, economica e sostenibilità ambientale

- Spostamenti non agevoli in area collinare
- Limitata disponibilità di trasporto pubblico (frequenza giornaliera)
- Carenze nel servizio pubblico anche nella città di Alba

## Agevolare la mobilità sostenibile di residenti e turisti

- Evitare l'isolamento degli abitanti del territorio del GAL
- Favorire il collegamento dei paesi con i centri principali

## CONTRIBUTO PUBBLICO

- 100% cooperazione
- % investimenti operazioni SRD



# STRUMENTI SSL 2023-2027 | Azioni di accompagnamento

Al fine di favorire lo sviluppo di idee progettuali innovative e coerenti con gli obiettivi di sviluppo sostenibile previsti all'interno della SSL, il GAL porterà avanti azioni di accompagnamento a vantaggio di tutti i potenziali beneficiari.

## Accompagnamento Smart Villages

Fase 1: Azione di informazione e sensibilizzazione degli attori del territorio: che cos'è uno smart village? Quali opportunità consente? Quali sono le tematiche di cooperazione e la loro coerenza in rapporto alla SSL del GAL?

Fase 2: Azione di accompagnamento volta a favorire la nascita di idee progetto, la condivisione con il territorio e la formazione di potenziali partenariati

Fase 3: Azione di accompagnamento a seguito della presentazione del bando sul territorio che si affiancherà allo sportello informativo del GAL, al fine di favorire la risoluzione di eventuali criticità specifiche nella definizione della strategia Smart Village

## Accompagnamento verso scelte di sostenibilità ambientale, economia circolare e tutela della biodiversità

Azione 1: Azione di accompagnamento volta a preparare i potenziali beneficiari dei bandi in merito ai criteri ambientali e di tutela della biodiversità, inclusi approfondimenti normativi ed esemplificazioni e buone prassi applicate (*trasversale su tutti gli interventi*)

Azione 2: Azione di accompagnamento con approfondimenti tecnici e normativi per incentivare la candidatura di interventi di tutela ambientale e risparmio risorse (*prevista per SRD01; SRD03; SRD04; SRD09 az. C; SRD13; SRD14*)

Azione 3: Azioni di integrazione dei "saperi" (nuovi e antichi) e di disseminazione delle attività realizzate e in corso, al fine di favorire processi di contaminazione e rafforzare i risultati

# STRUMENTI SSL 2023-2027 | Azioni di cooperazione

Al fine di aumentare l'impatto delle SSL sviluppate sui diversi territori, il GAL Langhe Roero aderisce a due azioni di cooperazione, in collaborazione con altri GAL piemontesi.

## Politiche del cibo e della biodiversità nei territori cuneesi (cooperazione 4 GAL cuneesi)


Si prevede di:

1. avviare un percorso di conoscenza della biodiversità agro alimentare sotto molteplici sfaccettature, al fine di aumentare la consapevolezza e favorire la diffusione di pratiche colturali e di modelli di consumo alimentare sostenibili
2. sostenere le filiere corte locali in ogni fase, incoraggiare sistemi di approvvigionamento locale, agevolare l'incontro fra produttori e ristoratori locali
3. connotare l'offerta turistica enogastronomica e ristorativa con un valore aggiunto in grado di rispondere alla domanda di target sempre più attenti all'ambiente e concorrere a qualificare i territori per l'attenzione alla sostenibilità (ambientale, sociale, economica)
4. orientare, anche con i Bandi, scelte di investimento, consumo, produzione di beni e servizi verso soluzioni coerenti con le finalità della cooperazione

## Asso Piemonte comunica – Il Programma LEADER spiegato bene (cooperazione 14 GAL regionali)

Il progetto si prefigge di:

- migliorare e potenziare la comunicazione delle azioni e delle attività dei 14 GAL piemontesi
- migliorare le competenze professionali del personale dei GAL in tema comunicazione
- favorire la partecipazione dei GAL piemontesi a programmi ed iniziative di livello europeo





# STRUMENTI SSL 2023-2027 | Piano Finanziario

Azione	Ambito / Codice Intervento / Titolo Intervento	Risorse pubbliche	Risorse beneficiario	Risorse totali	% contributo	altre % aggiuntive	
A.1	5 SRD01	Investimenti produttivi agricoli per la competitività delle aziende agricole	450.000,00 €	675.000,00 €	1.125.000,00 €	40%	10% zona montana 10% giovani
	5 SRD03	Investimenti nelle aziende agricole per la diversificazione in attività non agricole	390.000,00 €	585.000,00 €	975.000,00 €	40%	10% zona montana 10% giovani
	5 SRD04 Azione 1 C	Investimenti non produttivi agricoli con finalità ambientale - Tutela degli elementi tradizionali del paesaggio rurale	250.000,00 €	62.500,00 €	312.500,00 €	80%	
	3 SRD07 Az 5	Investimenti in Infrastrutture ricreative pubbliche	300.000,00 €	33.333,33 €	333.333,33 €	90%	
	3 SRD09 Azione c)	Investimenti recupero del patrimonio architettonico tradizionale	280.000,00 €	31.111,11 €	311.111,11 €	90%	90% pubblici 80% privati
	5 SRD13	Investimenti per la trasformazione e commercializzazione dei prodotti agricoli	200.000,00 €	300.000,00 €	500.000,00 €	40%	20% per prodotti fuori allegato 1 TFUE
	5 SRD14	Investimenti produttivi non agricoli in aree rurali	390.000,00 €	585.000,00 €	975.000,00 €	40%	10% zona montana
	3 SRG07	Cooperazione per lo sviluppo rurale, locale e smart villages - Smart villages	550.000,00 €	- €	550.000,00 €	100%	
<b>Totale A.1</b>		<b>2.810.000,00 €</b>	<b>2.271.944,44 €</b>	<b>5.081.944,44 €</b>			
A.2	Cooperazione transnazionale e/o territoriale	90.000,00 €	- €	90.000,00 €	100%		
A.3	Azioni di accompagnamento	100.000,00 €	- €	100.000,00 €	100%		
<b>Totale Sotto intervento A.2 + A.3</b>		<b>190.000,00 €</b>	<b>- €</b>	<b>190.000,00 €</b>			
<b>Totale Sotto intervento A (A.1 + A.2 + A.3)</b>		<b>3.000.000,00 €</b>	<b>2.271.944,44 €</b>	<b>5.271.944,44 €</b>			
B.1	Gestione	597.350,00 €	- €	597.350,00 €	100%		
B.2	Animazione e comunicazione	150.000,00 €	- €	150.000,00 €	100%		
<b>Totale Sotto intervento B</b>		<b>747.350,00 €</b>	<b>- €</b>	<b>747.350,00 €</b>			
<b>TOTALE</b>		<b>3.747.350,00 €</b>	<b>2.271.944,44 €</b>	<b>6.019.294,44 €</b>			

**+** 724.519,00 € Risorse aggiuntive previste entro giugno 2024

**=** 4.471.869 € Risorse totali a REGIME (indicativamente giugno 2024)



